

ГРАФИЧЕСКОЕ ОПИСАНИЕ

местоположения границ населенных пунктов, территориальных зон, особо охраняемых природных территорий, зон с особыми условиями использования территории

Публичный сервитут в отношении земельных участков в целях складирования строительных и иных материалов, размещения временных или вспомогательных сооружений (включая ограждения, бытовки, навесы) и (или) строительной техники, которые необходимы для обеспечения строительства, реконструкции, ремонта объектов транспортной инфраструктуры федерального значения «Магистральный нефтепровод «Ухта-Ярославль» (линейная часть). Замена трубы Ду 800 мм на участке 660-723 км.

(наименование объекта, местоположение границ которого описано (далее - объект))

Раздел 1

Сведения об объекте

№ п/п	Характеристики объекта	Описание характеристик
1	2	3
1.	Местоположение объекта	Вологодская область, м.о Тарногский
2.	Площадь объекта +/- величина погрешности определения площади (Р +/- Дельта Р)	123716 +/- 123 м ²
3.	Иные характеристики объекта	Публичный сервитут в отношении земельных участков в целях складирования строительных и иных материалов, размещения временных или вспомогательных сооружений (включая ограждения, бытовки, навесы) и (или) строительной техники, которые необходимы для обеспечения строительства, реконструкции, ремонта объектов транспортной инфраструктуры федерального значения «Магистральный нефтепровод «Ухта-Ярославль» (линейная часть). Замена трубы Ду 800 мм на участке 660-723 км. Реконструкция». Владелец публичного сервитута: Акционерное общество "Транснефть - Север", ИНН 1102016594, ОГРН 1021100730353, находящегося по адресу: 169300, Республика Коми, город Ухта, пр-кт А.И.Зерюнова, д. 2/1 , тел. + 7 (8216) 77-14-84. Адрес электронной почты: post@uht.transneft.ru. Срок установления публичного сервитута: 3 года 6 месяцев.

Раздел 2					
Сведения о местоположении границ объекта					
1. Система координат МСК-35, зона 4					
2. Сведения о характерных точках границ объекта					
Обозначение характерных точек границ	Координаты, м		Метод определения координат характерной точки	Средняя квадратическая погрешность положения характерной точки (Mt), м	Описание обозначения точки на местности (при наличии)
	X	Y			
1	2	3	4	5	6
1	473121.28	4206573.49	Аналитический метод	0.10	Закрепление отсутствует
2	473130.78	4206566.75	Аналитический метод	0.10	Закрепление отсутствует
3	473140.84	4206542.43	Аналитический метод	0.10	Закрепление отсутствует
4	473148.26	4206570.20	Аналитический метод	0.10	Закрепление отсутствует
1	473121.28	4206573.49	Аналитический метод	0.10	Закрепление отсутствует
5	473147.29	4206528.03	Аналитический метод	0.10	Закрепление отсутствует
6	473149.86	4206525.66	Аналитический метод	0.10	Закрепление отсутствует
7	473157.92	4206538.30	Аналитический метод	0.10	Закрепление отсутствует
8	473165.99	4206551.44	Аналитический метод	0.10	Закрепление отсутствует
9	473163.69	4206553.09	Аналитический метод	0.10	Закрепление отсутствует
5	473147.29	4206528.03	Аналитический метод	0.10	Закрепление отсутствует
10	473152.77	4206511.64	Аналитический метод	0.10	Закрепление отсутствует
11	473149.41	4206513.76	Аналитический метод	0.10	Закрепление отсутствует
12	473145.15	4206506.99	Аналитический метод	0.10	Закрепление отсутствует
13	473153.90	4206501.78	Аналитический метод	0.10	Закрепление отсутствует
14	473167.85	4206525.99	Аналитический метод	0.10	Закрепление отсутствует
15	473160.12	4206530.60	Аналитический метод	0.10	Закрепление отсутствует
16	473155.82	4206523.86	Аналитический метод	0.10	Закрепление отсутствует
17	473159.20	4206521.67	Аналитический метод	0.10	Закрепление отсутствует
10	473152.77	4206511.64	Аналитический метод	0.10	Закрепление отсутствует
18	462264.39	4186887.22	Аналитический метод	0.10	Закрепление отсутствует
19	462221.88	4186783.60	Аналитический метод	0.10	Закрепление отсутствует

2. Сведения о характерных точках границ объекта					
Обозначение характерных точек границ	Координаты, м		Метод определения координат характерной точки	Средняя квадратическая погрешность положения характерной точки (Mt), м	Описание обозначения точки на местности (при наличии)
	X	Y			
1	2	3	4	5	6
20	462329.20	4186739.56	Аналитический метод	0.10	Закрепление отсутствует
21	462321.30	4186719.22	Аналитический метод	0.10	Закрепление отсутствует
22	462321.85	4186718.98	Аналитический метод	0.10	Закрепление отсутствует
23	462336.26	4186755.58	Аналитический метод	0.10	Закрепление отсутствует
24	462382.27	4186766.99	Аналитический метод	0.10	Закрепление отсутствует
25	462384.53	4186772.57	Аналитический метод	0.10	Закрепление отсутствует
26	462332.78	4186758.83	Аналитический метод	0.10	Закрепление отсутствует
27	462368.01	4186844.72	Аналитический метод	0.10	Закрепление отсутствует
18	462264.39	4186887.22	Аналитический метод	0.10	Закрепление отсутствует
28	462597.79	4187410.63	Аналитический метод	0.10	Закрепление отсутствует
29	462592.61	4187391.43	Аналитический метод	0.10	Закрепление отсутствует
30	462653.94	4187552.29	Аналитический метод	0.10	Закрепление отсутствует
31	462645.55	4187535.90	Аналитический метод	0.10	Закрепление отсутствует
32	462620.54	4187470.29	Аналитический метод	0.10	Закрепление отсутствует
33	462609.78	4187450.44	Аналитический метод	0.10	Закрепление отсутствует
28	462597.79	4187410.63	Аналитический метод	0.10	Закрепление отсутствует
34	462532.70	4187167.43	Аналитический метод	0.10	Закрепление отсутствует
35	462543.22	4187162.89	Аналитический метод	0.10	Закрепление отсутствует
36	462557.21	4187197.16	Аналитический метод	0.10	Закрепление отсутствует
37	462547.27	4187205.65	Аналитический метод	0.10	Закрепление отсутствует
34	462532.70	4187167.43	Аналитический метод	0.10	Закрепление отсутствует
38	463424.95	4189519.38	Аналитический метод	0.10	Закрепление отсутствует
39	463443.68	4189543.79	Аналитический метод	0.10	Закрепление отсутствует
40	463454.15	4189542.65	Аналитический метод	0.10	Закрепление отсутствует
41	463473.86	4189593.63	Аналитический метод	0.10	Закрепление отсутствует

2. Сведения о характерных точках границ объекта					
Обозначение характерных точек границ	Координаты, м		Метод определения координат характерной точки	Средняя квадратическая погрешность положения характерной точки (Mt), м	Описание обозначения точки на местности (при наличии)
	X	Y			
1	2	3	4	5	6
42	463520.59	4189590.50	Аналитический метод	0.10	Закрепление отсутствует
43	463524.43	4189599.98	Аналитический метод	0.10	Закрепление отсутствует
44	463519.29	4189592.60	Аналитический метод	0.10	Закрепление отсутствует
45	463472.46	4189597.65	Аналитический метод	0.10	Закрепление отсутствует
46	463423.31	4189520.42	Аналитический метод	0.10	Закрепление отсутствует
38	463424.95	4189519.38	Аналитический метод	0.10	Закрепление отсутствует
47	463224.91	4189650.31	Аналитический метод	0.10	Закрепление отсутствует
48	463234.18	4189667.18	Аналитический метод	0.10	Закрепление отсутствует
49	463201.34	4189686.29	Аналитический метод	0.10	Закрепление отсутствует
50	463187.70	4189662.85	Аналитический метод	0.10	Закрепление отсутствует
51	463201.73	4189655.01	Аналитический метод	0.10	Закрепление отсутствует
52	463207.11	4189664.26	Аналитический метод	0.10	Закрепление отсутствует
53	463212.30	4189661.24	Аналитический метод	0.10	Закрепление отсутствует
54	463207.11	4189652.32	Аналитический метод	0.10	Закрепление отсутствует
55	463234.24	4189641.81	Аналитический метод	0.10	Закрепление отсутствует
56	463235.30	4189643.43	Аналитический метод	0.10	Закрепление отсутствует
47	463224.91	4189650.31	Аналитический метод	0.10	Закрепление отсутствует
57	463393.97	4189392.51	Аналитический метод	0.10	Закрепление отсутствует
58	463425.61	4189353.34	Аналитический метод	0.10	Закрепление отсутствует
59	463277.87	4188991.85	Аналитический метод	0.10	Закрепление отсутствует
60	463269.98	4188967.33	Аналитический метод	0.10	Закрепление отсутствует
61	463427.91	4189353.67	Аналитический метод	0.10	Закрепление отсутствует
62	463396.25	4189392.87	Аналитический метод	0.10	Закрепление отсутствует
63	463451.91	4189536.86	Аналитический метод	0.10	Закрепление отсутствует
64	463448.77	4189537.20	Аналитический метод	0.10	Закрепление отсутствует

2. Сведения о характерных точках границ объекта					
Обозначение характерных точек границ	Координаты, м		Метод определения координат характерной точки	Средняя квадратическая погрешность положения характерной точки (Mt), м	Описание обозначения точки на местности (при наличии)
	X	Y			
1	2	3	4	5	6
65	463426.76	4189508.62	Аналитический метод	0.10	Закрепление отсутствует
66	463425.13	4189473.01	Аналитический метод	0.10	Закрепление отсутствует
57	463393.97	4189392.51	Аналитический метод	0.10	Закрепление отсутствует
67	463219.09	4189641.24	Аналитический метод	0.10	Закрепление отсутствует
68	463204.05	4189647.07	Аналитический метод	0.10	Закрепление отсутствует
69	463195.75	4189632.80	Аналитический метод	0.10	Закрепление отсутствует
70	463179.21	4189604.36	Аналитический метод	0.10	Закрепление отсутствует
71	463174.02	4189607.37	Аналитический метод	0.10	Закрепление отсутствует
72	463190.56	4189635.81	Аналитический метод	0.10	Закрепление отсутствует
73	463198.71	4189649.82	Аналитический метод	0.10	Закрепление отсутствует
74	463184.68	4189657.66	Аналитический метод	0.10	Закрепление отсутствует
75	463152.14	4189601.72	Аналитический метод	0.10	Закрепление отсутствует
76	463184.98	4189582.61	Аналитический метод	0.10	Закрепление отсутствует
77	463204.99	4189617.01	Аналитический метод	0.10	Закрепление отсутствует
67	463219.09	4189641.24	Аналитический метод	0.10	Закрепление отсутствует
78	463839.38	4190371.67	Аналитический метод	0.10	Закрепление отсутствует
79	463833.53	4190346.37	Аналитический метод	0.10	Закрепление отсутствует
80	463842.92	4190368.97	Аналитический метод	0.10	Закрепление отсутствует
81	463850.59	4190388.14	Аналитический метод	0.10	Закрепление отсутствует
78	463839.38	4190371.67	Аналитический метод	0.10	Закрепление отсутствует
82	464697.78	4192130.72	Аналитический метод	0.10	Закрепление отсутствует
83	464705.51	4192137.30	Аналитический метод	0.10	Закрепление отсутствует
84	464708.07	4192142.72	Аналитический метод	0.10	Закрепление отсутствует
85	464706.60	4192151.00	Аналитический метод	0.10	Закрепление отсутствует
82	464697.78	4192130.72	Аналитический метод	0.10	Закрепление отсутствует

2. Сведения о характерных точках границ объекта					
Обозначение характерных точек границ	Координаты, м		Метод определения координат характерной точки	Средняя квадратическая погрешность положения характерной точки (Mt), м	Описание обозначения точки на местности (при наличии)
	X	Y			
1	2	3	4	5	6
86	464776.55	4192418.21	Аналитический метод	0.10	Закрепление отсутствует
87	464759.00	4192343.41	Аналитический метод	0.10	Закрепление отсутствует
88	464615.89	4192096.33	Аналитический метод	0.10	Закрепление отсутствует
89	464616.47	4192096.44	Аналитический метод	0.10	Закрепление отсутствует
90	464616.70	4192095.47	Аналитический метод	0.10	Закрепление отсутствует
91	464615.56	4192095.24	Аналитический метод	0.10	Закрепление отсутствует
92	464640.03	4192068.11	Аналитический метод	0.10	Закрепление отсутствует
93	464735.18	4192286.99	Аналитический метод	0.10	Закрепление отсутствует
94	464787.80	4192362.70	Аналитический метод	0.10	Закрепление отсутствует
86	464776.55	4192418.21	Аналитический метод	0.10	Закрепление отсутствует
95	464771.95	4192440.92	Аналитический метод	0.10	Закрепление отсутствует
96	464768.65	4192419.53	Аналитический метод	0.10	Закрепление отсутствует
97	464772.75	4192436.97	Аналитический метод	0.10	Закрепление отсутствует
95	464771.95	4192440.92	Аналитический метод	0.10	Закрепление отсутствует
98	464738.56	4192324.08	Аналитический метод	0.10	Закрепление отсутствует
99	464751.48	4192346.39	Аналитический метод	0.10	Закрепление отсутствует
100	464758.18	4192374.94	Аналитический метод	0.10	Закрепление отсутствует
98	464738.56	4192324.08	Аналитический метод	0.10	Закрепление отсутствует
101	464668.69	4192233.74	Аналитический метод	0.10	Закрепление отсутствует
102	464666.68	4192230.28	Аналитический метод	0.10	Закрепление отсутствует
103	464679.83	4192222.68	Аналитический метод	0.10	Закрепление отсутствует
104	464681.83	4192226.14	Аналитический метод	0.10	Закрепление отсутствует
101	464668.69	4192233.74	Аналитический метод	0.10	Закрепление отсутствует
105	464605.54	4192094.41	Аналитический метод	0.10	Закрепление отсутствует
106	464672.05	4192209.24	Аналитический метод	0.10	Закрепление отсутствует

2. Сведения о характерных точках границ объекта					
Обозначение характерных точек границ	Координаты, м		Метод определения координат характерной точки	Средняя квадратическая погрешность положения характерной точки (Mt), м	Описание обозначения точки на местности (при наличии)
	X	Y			
1	2	3	4	5	6
107	464651.28	4192177.38	Аналитический метод	0.10	Закрепление отсутствует
108	464603.07	4192094.15	Аналитический метод	0.10	Закрепление отсутствует
109	464631.12	4192063.06	Аналитический метод	0.10	Закрепление отсутствует
110	464551.95	4191902.70	Аналитический метод	0.10	Закрепление отсутствует
111	464522.43	4191848.94	Аналитический метод	0.10	Закрепление отсутствует
112	464253.66	4191399.66	Аналитический метод	0.10	Закрепление отсутствует
113	464223.45	4191324.25	Аналитический метод	0.10	Закрепление отсутствует
114	464215.84	4191299.88	Аналитический метод	0.10	Закрепление отсутствует
115	464255.52	4191398.92	Аналитический метод	0.10	Закрепление отсутствует
116	464524.34	4191848.18	Аналитический метод	0.10	Закрепление отсутствует
117	464633.52	4192063.38	Аналитический метод	0.10	Закрепление отсутствует
105	464605.54	4192094.41	Аналитический метод	0.10	Закрепление отсутствует
118	464263.23	4191386.76	Аналитический метод	0.10	Закрепление отсутствует
119	464330.20	4191508.17	Аналитический метод	0.10	Закрепление отсутствует
120	464262.93	4191395.72	Аналитический метод	0.10	Закрепление отсутствует
121	464264.67	4191394.80	Аналитический метод	0.10	Закрепление отсутствует
122	464264.20	4191393.92	Аналитический метод	0.10	Закрепление отсутствует
123	464262.50	4191394.81	Аналитический метод	0.10	Закрепление отсутствует
124	464217.07	4191281.43	Аналитический метод	0.10	Закрепление отсутствует
118	464263.23	4191386.76	Аналитический метод	0.10	Закрепление отсутствует
125	463522.63	4189581.99	Аналитический метод	0.10	Закрепление отсутствует
126	463480.87	4189584.89	Аналитический метод	0.10	Закрепление отсутствует
127	463480.14	4189584.20	Аналитический метод	0.10	Закрепление отсутствует
128	463479.22	4189585.26	Аналитический метод	0.10	Закрепление отсутствует
129	463464.95	4189548.36	Аналитический метод	0.10	Закрепление отсутствует

2. Сведения о характерных точках границ объекта					
Обозначение характерных точек границ	Координаты, м		Метод определения координат характерной точки	Средняя квадратическая погрешность положения характерной точки (Mt), м	Описание обозначения точки на местности (при наличии)
	X	Y			
1	2	3	4	5	6
130	463465.28	4189548.26	Аналитический метод	0.10	Закрепление отсутствует
131	463502.40	4189532.52	Аналитический метод	0.10	Закрепление отсутствует
125	463522.63	4189581.99	Аналитический метод	0.10	Закрепление отсутствует
132	463460.15	4189535.95	Аналитический метод	0.10	Закрепление отсутствует
133	463406.24	4189396.55	Аналитический метод	0.10	Закрепление отсутствует
134	463406.55	4189396.09	Аналитический метод	0.10	Закрепление отсутствует
135	463405.90	4189395.64	Аналитический метод	0.10	Закрепление отсутствует
136	463405.38	4189394.30	Аналитический метод	0.10	Закрепление отсутствует
137	463433.13	4189359.94	Аналитический метод	0.10	Закрепление отсутствует
138	463443.97	4189440.30	Аналитический метод	0.10	Закрепление отсутствует
139	463463.50	4189465.54	Аналитический метод	0.10	Закрепление отсутствует
140	463442.98	4189478.94	Аналитический метод	0.10	Закрепление отсутствует
141	463445.32	4189486.97	Аналитический метод	0.10	Закрепление отсутствует
142	463447.07	4189485.83	Аналитический метод	0.10	Закрепление отсутствует
143	463461.61	4189535.79	Аналитический метод	0.10	Закрепление отсутствует
132	463460.15	4189535.95	Аналитический метод	0.10	Закрепление отсутствует
144	462692.24	4187538.00	Аналитический метод	0.10	Закрепление отсутствует
145	462658.91	4187543.46	Аналитический метод	0.10	Закрепление отсутствует
146	462659.33	4187542.35	Аналитический метод	0.10	Закрепление отсутствует
147	462658.41	4187541.94	Аналитический метод	0.10	Закрепление отсутствует
148	462537.80	4187224.74	Аналитический метод	0.10	Закрепление отсутствует
149	462538.61	4187224.88	Аналитический метод	0.10	Закрепление отсутствует
150	462538.81	4187223.90	Аналитический метод	0.10	Закрепление отсутствует
151	462562.79	4187202.92	Аналитический метод	0.10	Закрепление отсутствует
152	462565.67	4187209.99	Аналитический метод	0.10	Закрепление отсутствует

2. Сведения о характерных точках границ объекта					
Обозначение характерных точек границ	Координаты, м		Метод определения координат характерной точки	Средняя квадратическая погрешность положения характерной точки (Mt), м	Описание обозначения точки на местности (при наличии)
	X	Y			
1	2	3	4	5	6
153	462590.30	4187310.81	Аналитический метод	0.10	Закрепление отсутствует
144	462692.24	4187538.00	Аналитический метод	0.10	Закрепление отсутствует
154	466193.39	4195525.73	Аналитический метод	0.10	Закрепление отсутствует
155	466186.49	4195495.17	Аналитический метод	0.10	Закрепление отсутствует
156	466143.24	4195395.54	Аналитический метод	0.10	Закрепление отсутствует
157	466129.67	4195377.28	Аналитический метод	0.10	Закрепление отсутствует
158	466125.67	4195358.62	Аналитический метод	0.10	Закрепление отсутствует
159	465955.19	4195035.83	Аналитический метод	0.10	Закрепление отсутствует
160	465946.94	4195015.92	Аналитический метод	0.10	Закрепление отсутствует
161	466136.10	4195374.08	Аналитический метод	0.10	Закрепление отсутствует
162	466211.77	4195548.39	Аналитический метод	0.10	Закрепление отсутствует
163	466190.79	4195625.03	Аналитический метод	0.10	Закрепление отсутствует
164	466197.57	4195592.69	Аналитический метод	0.10	Закрепление отсутствует
165	466206.35	4195560.64	Аналитический метод	0.10	Закрепление отсутствует
166	466205.38	4195538.70	Аналитический метод	0.10	Закрепление отсутствует
154	466193.39	4195525.73	Аналитический метод	0.10	Закрепление отсутствует
167	465899.97	4194909.88	Аналитический метод	0.10	Закрепление отсутствует
168	465901.67	4194909.02	Аналитический метод	0.10	Закрепление отсутствует
169	465901.28	4194908.10	Аналитический метод	0.10	Закрепление отсутствует
170	465899.53	4194909.01	Аналитический метод	0.10	Закрепление отсутствует
171	465890.78	4194891.11	Аналитический метод	0.10	Закрепление отсутствует
172	465903.26	4194907.64	Аналитический метод	0.10	Закрепление отсутствует
173	465910.37	4194929.56	Аналитический метод	0.10	Закрепление отсутствует
167	465899.97	4194909.88	Аналитический метод	0.10	Закрепление отсутствует
174	465719.67	4194540.91	Аналитический метод	0.10	Закрепление отсутствует

2. Сведения о характерных точках границ объекта					
Обозначение характерных точек границ	Координаты, м		Метод определения координат характерной точки	Средняя квадратическая погрешность положения характерной точки (Mt), м	Описание обозначения точки на местности (при наличии)
	X	Y			
1	2	3	4	5	6
175	465716.15	4194533.72	Аналитический метод	0.10	Закрепление отсутствует
176	465724.32	4194529.99	Аналитический метод	0.10	Закрепление отсутствует
177	465727.64	4194537.27	Аналитический метод	0.10	Закрепление отсутствует
174	465719.67	4194540.91	Аналитический метод	0.10	Закрепление отсутствует
178	467004.61	4197003.50	Аналитический метод	0.10	Закрепление отсутствует
179	466915.65	4196954.82	Аналитический метод	0.10	Закрепление отсутствует
180	466904.22	4196946.29	Аналитический метод	0.10	Закрепление отсутствует
181	467016.33	4197007.64	Аналитический метод	0.10	Закрепление отсутствует
182	467026.54	4197024.20	Аналитический метод	0.10	Закрепление отсутствует
178	467004.61	4197003.50	Аналитический метод	0.10	Закрепление отсутствует
183	466832.87	4196897.68	Аналитический метод	0.10	Закрепление отсутствует
184	466822.91	4196881.94	Аналитический метод	0.10	Закрепление отсутствует
185	466846.78	4196905.74	Аналитический метод	0.10	Закрепление отсутствует
186	466833.50	4196898.47	Аналитический метод	0.10	Закрепление отсутствует
187	466834.55	4196897.06	Аналитический метод	0.10	Закрепление отсутствует
188	466833.79	4196896.42	Аналитический метод	0.10	Закрепление отсутствует
183	466832.87	4196897.68	Аналитический метод	0.10	Закрепление отсутствует
189	466826.24	4196905.90	Аналитический метод	0.10	Закрепление отсутствует
190	466807.26	4196872.16	Аналитический метод	0.10	Закрепление отсутствует
191	466827.65	4196904.39	Аналитический метод	0.10	Закрепление отсутствует
192	466842.07	4196912.28	Аналитический метод	0.10	Закрепление отсутствует
189	466826.24	4196905.90	Аналитический метод	0.10	Закрепление отсутствует
193	466656.78	4196651.69	Аналитический метод	0.10	Закрепление отсутствует
194	466675.76	4196647.54	Аналитический метод	0.10	Закрепление отсутствует
184	466822.91	4196881.94	Аналитический метод	0.10	Закрепление отсутствует

2. Сведения о характерных точках границ объекта					
Обозначение характерных точек границ	Координаты, м		Метод определения координат характерной точки	Средняя квадратическая погрешность положения характерной точки (Mt), м	Описание обозначения точки на местности (при наличии)
	X	Y			
1	2	3	4	5	6
195	466676.63	4196650.72	Аналитический метод	0.10	Закрепление отсутствует
193	466656.78	4196651.69	Аналитический метод	0.10	Закрепление отсутствует
196	466657.01	4196659.68	Аналитический метод	0.10	Закрепление отсутствует
197	466672.36	4196658.94	Аналитический метод	0.10	Закрепление отсутствует
198	466677.66	4196667.31	Аналитический метод	0.10	Закрепление отсутствует
196	466657.01	4196659.68	Аналитический метод	0.10	Закрепление отсутствует
199	466413.39	4196673.49	Аналитический метод	0.10	Закрепление отсутствует
200	466411.73	4196654.92	Аналитический метод	0.10	Закрепление отсутствует
201	466312.38	4196378.16	Аналитический метод	0.10	Закрепление отсутствует
202	466306.86	4196356.87	Аналитический метод	0.10	Закрепление отсутствует
203	466419.73	4196671.26	Аналитический метод	0.10	Закрепление отсутствует
196	466657.01	4196659.68	Аналитический метод	0.10	Закрепление отсутствует
204	466607.07	4196664.12	Аналитический метод	0.10	Закрепление отсутствует
199	466413.39	4196673.49	Аналитический метод	0.10	Закрепление отсутствует
205	466425.16	4196662.71	Аналитический метод	0.10	Закрепление отсутствует
206	466422.42	4196655.09	Аналитический метод	0.10	Закрепление отсутствует
207	466429.23	4196662.79	Аналитический метод	0.10	Закрепление отсутствует
208	466426.23	4196662.94	Аналитический метод	0.10	Закрепление отсутствует
209	466426.57	4196662.48	Аналитический метод	0.10	Закрепление отсутствует
210	466425.79	4196661.85	Аналитический метод	0.10	Закрепление отсутствует
205	466425.16	4196662.71	Аналитический метод	0.10	Закрепление отсутствует
211	466222.08	4196096.99	Аналитический метод	0.10	Закрепление отсутствует
212	466223.96	4196096.31	Аналитический метод	0.10	Закрепление отсутствует
213	466223.61	4196095.37	Аналитический метод	0.10	Закрепление отсутствует
214	466221.77	4196096.03	Аналитический метод	0.10	Закрепление отсутствует

2. Сведения о характерных точках границ объекта					
Обозначение характерных точек границ	Координаты, м		Метод определения координат характерной точки	Средняя квадратическая погрешность положения характерной точки (Mt), м	Описание обозначения точки на местности (при наличии)
	X	Y			
1	2	3	4	5	6
215	466210.88	4196058.43	Аналитический метод	0.10	Закрепление отсутствует
216	466225.66	4196095.16	Аналитический метод	0.10	Закрепление отсутствует
217	466239.64	4196145.93	Аналитический метод	0.10	Закрепление отсутствует
211	466222.08	4196096.99	Аналитический метод	0.10	Закрепление отсутствует
218	466212.42	4196099.69	Аналитический метод	0.10	Закрепление отсутствует
219	466133.43	4195826.97	Аналитический метод	0.10	Закрепление отсутствует
220	466137.98	4195810.33	Аналитический метод	0.10	Закрепление отсутствует
221	466146.29	4195787.55	Аналитический метод	0.10	Закрепление отсутствует
222	466135.50	4195826.95	Аналитический метод	0.10	Закрепление отсутствует
223	466214.32	4196099.08	Аналитический метод	0.10	Закрепление отсутствует
224	466228.04	4196137.29	Аналитический метод	0.10	Закрепление отсутствует
225	466217.22	4196113.08	Аналитический метод	0.10	Закрепление отсутствует
218	466212.42	4196099.69	Аналитический метод	0.10	Закрепление отсутствует
226	466144.00	4195827.59	Аналитический метод	0.10	Закрепление отсутствует
227	466145.62	4195827.70	Аналитический метод	0.10	Закрепление отсутствует
228	466145.72	4195826.71	Аналитический метод	0.10	Закрепление отсутствует
229	466143.91	4195826.57	Аналитический метод	0.10	Закрепление отсутствует
230	466148.65	4195810.69	Аналитический метод	0.10	Закрепление отсутствует
231	466148.59	4195843.37	Аналитический метод	0.10	Закрепление отсутствует
226	466144.00	4195827.59	Аналитический метод	0.10	Закрепление отсутствует
232	467262.84	4197389.32	Аналитический метод	0.10	Закрепление отсутствует
233	467258.62	4197382.52	Аналитический метод	0.10	Закрепление отсутствует
234	467279.80	4197368.53	Аналитический метод	0.10	Закрепление отсутствует
235	467284.21	4197375.21	Аналитический метод	0.10	Закрепление отсутствует
232	467262.84	4197389.32	Аналитический метод	0.10	Закрепление отсутствует

2. Сведения о характерных точках границ объекта					
Обозначение характерных точек границ	Координаты, м		Метод определения координат характерной точки	Средняя квадратическая погрешность положения характерной точки (Mt), м	Описание обозначения точки на местности (при наличии)
	X	Y			
1	2	3	4	5	6
236	467332.46	4197526.76	Аналитический метод	0.10	Закрепление отсутствует
237	467317.01	4197495.47	Аналитический метод	0.10	Закрепление отсутствует
238	467209.96	4197323.14	Аналитический метод	0.10	Закрепление отсутствует
239	467203.38	4197308.76	Аналитический метод	0.10	Закрепление отсутствует
240	467529.85	4197834.31	Аналитический метод	0.10	Закрепление отсутствует
241	467521.02	4197823.89	Аналитический метод	0.10	Закрепление отсутствует
242	467487.69	4197770.23	Аналитический метод	0.10	Закрепление отсутствует
243	467349.43	4197547.67	Аналитический метод	0.10	Закрепление отсутствует
236	467332.46	4197526.76	Аналитический метод	0.10	Закрепление отсутствует
244	467759.86	4198222.95	Аналитический метод	0.10	Закрепление отсутствует
245	467768.62	4198223.55	Аналитический метод	0.10	Закрепление отсутствует
246	467776.14	4198236.68	Аналитический метод	0.10	Закрепление отсутствует
244	467759.86	4198222.95	Аналитический метод	0.10	Закрепление отсутствует
247	467804.25	4198268.68	Аналитический метод	0.10	Закрепление отсутствует
248	467802.28	4198266.05	Аналитический метод	0.10	Закрепление отсутствует
249	467804.17	4198264.82	Аналитический метод	0.10	Закрепление отсутствует
250	467803.61	4198263.98	Аналитический метод	0.10	Закрепление отсутствует
251	467801.72	4198265.20	Аналитический метод	0.10	Закрепление отсутствует
252	467773.43	4198215.86	Аналитический метод	0.10	Закрепление отсутствует
253	467725.46	4198212.57	Аналитический метод	0.10	Закрепление отсутствует
254	467726.08	4198211.24	Аналитический метод	0.10	Закрепление отсутствует
255	467725.20	4198210.77	Аналитический метод	0.10	Закрепление отсутствует
256	467724.75	4198211.75	Аналитический метод	0.10	Закрепление отсутствует
257	467710.63	4198188.47	Аналитический метод	0.10	Закрепление отсутствует
258	467714.26	4198186.10	Аналитический метод	0.10	Закрепление отсутствует

2. Сведения о характерных точках границ объекта					
Обозначение характерных точек границ	Координаты, м		Метод определения координат характерной точки	Средняя квадратическая погрешность положения характерной точки (Mt), м	Описание обозначения точки на местности (при наличии)
	X	Y			
1	2	3	4	5	6
259	467715.26	4198184.92	Аналитический метод	0.10	Закрепление отсутствует
260	467748.48	4198159.44	Аналитический метод	0.10	Закрепление отсутствует
261	467750.88	4198159.64	Аналитический метод	0.10	Закрепление отсутствует
262	467792.25	4198232.29	Аналитический метод	0.10	Закрепление отсутствует
263	467800.94	4198249.10	Аналитический метод	0.10	Закрепление отсутствует
264	467806.27	4198246.34	Аналитический метод	0.10	Закрепление отсутствует
265	467797.53	4198229.43	Аналитический метод	0.10	Закрепление отсутствует
266	467757.39	4198158.95	Аналитический метод	0.10	Закрепление отсутствует
267	467749.03	4198145.55	Аналитический метод	0.10	Закрепление отсутствует
268	467735.43	4198124.93	Аналитический метод	0.10	Закрепление отсутствует
269	467727.08	4198113.81	Аналитический метод	0.10	Закрепление отсутствует
270	467734.20	4198107.06	Аналитический метод	0.10	Закрепление отсутствует
271	467777.95	4198065.56	Аналитический метод	0.10	Закрепление отсутствует
272	467739.60	4198117.37	Аналитический метод	0.10	Закрепление отсутствует
273	467760.38	4198148.09	Аналитический метод	0.10	Закрепление отсутствует
274	467822.07	4198257.49	Аналитический метод	0.10	Закрепление отсутствует
247	467804.25	4198268.68	Аналитический метод	0.10	Закрепление отсутствует
275	467724.19	4198105.49	Аналитический метод	0.10	Закрепление отсутствует
276	467725.92	4198099.62	Аналитический метод	0.10	Закрепление отсутствует
277	467716.92	4198084.54	Аналитический метод	0.10	Закрепление отсутствует
278	467717.19	4198084.27	Аналитический метод	0.10	Закрепление отсутствует
279	467728.69	4198101.26	Аналитический метод	0.10	Закрепление отсутствует
275	467724.19	4198105.49	Аналитический метод	0.10	Закрепление отсутствует
280	467712.07	4198179.83	Аналитический метод	0.10	Закрепление отсутствует
281	467708.53	4198174.18	Аналитический метод	0.10	Закрепление отсутствует

2. Сведения о характерных точках границ объекта					
Обозначение характерных точек границ	Координаты, м		Метод определения координат характерной точки	Средняя квадратическая погрешность положения характерной точки (Mt), м	Описание обозначения точки на местности (при наличии)
	X	Y			
1	2	3	4	5	6
282	467701.75	4198173.82	Аналитический метод	0.10	Закрепление отсутствует
283	467688.12	4198151.34	Аналитический метод	0.10	Закрепление отсутствует
284	467721.43	4198119.17	Аналитический метод	0.10	Закрепление отсутствует
285	467722.69	4198117.97	Аналитический метод	0.10	Закрепление отсутствует
286	467730.52	4198128.39	Аналитический метод	0.10	Закрепление отсутствует
287	467746.67	4198153.27	Аналитический метод	0.10	Закрепление отсутствует
280	467712.07	4198179.83	Аналитический метод	0.10	Закрепление отсутствует
288	467647.27	4198083.97	Аналитический метод	0.10	Закрепление отсутствует
289	467648.23	4198083.98	Аналитический метод	0.10	Закрепление отсутствует
290	467648.31	4198082.98	Аналитический метод	0.10	Закрепление отсутствует
291	467646.87	4198082.97	Аналитический метод	0.10	Закрепление отсутствует
292	467667.35	4198040.50	Аналитический метод	0.10	Закрепление отсутствует
293	467662.38	4198032.51	Аналитический метод	0.10	Закрепление отсутствует
294	467695.85	4198052.73	Аналитический метод	0.10	Закрепление отсутствует
295	467712.63	4198077.53	Аналитический метод	0.10	Закрепление отсутствует
296	467706.84	4198083.26	Аналитический метод	0.10	Закрепление отсутствует
297	467715.74	4198098.73	Аналитический метод	0.10	Закрепление отсутствует
298	467692.27	4198062.07	Аналитический метод	0.10	Закрепление отсутствует
299	467687.21	4198065.30	Аналитический метод	0.10	Закрепление отсутствует
300	467710.81	4198102.15	Аналитический метод	0.10	Закрепление отсутствует
301	467715.13	4198107.91	Аналитический метод	0.10	Закрепление отсутствует
302	467712.58	4198116.56	Аналитический метод	0.10	Закрепление отсутствует
303	467683.89	4198144.36	Аналитический метод	0.10	Закрепление отсутствует
288	467647.27	4198083.97	Аналитический метод	0.10	Закрепление отсутствует
304	467678.12	4198180.01	Аналитический метод	0.10	Закрепление отсутствует

2. Сведения о характерных точках границ объекта					
Обозначение характерных точек границ	Координаты, м		Метод определения координат характерной точки	Средняя квадратическая погрешность положения характерной точки (Mt), м	Описание обозначения точки на местности (при наличии)
	X	Y			
1	2	3	4	5	6
305	467697.19	4198181.75	Аналитический метод	0.10	Закрепление отсутствует
306	467720.66	4198220.44	Аналитический метод	0.10	Закрепление отсутствует
307	467717.40	4198220.24	Аналитический метод	0.10	Закрепление отсутствует
308	467700.38	4198190.87	Аналитический метод	0.10	Закрепление отсутствует
304	467678.12	4198180.01	Аналитический метод	0.10	Закрепление отсутствует
309	467561.24	4198322.85	Аналитический метод	0.10	Закрепление отсутствует
310	467545.79	4198305.37	Аналитический метод	0.10	Закрепление отсутствует
311	467602.46	4198251.78	Аналитический метод	0.10	Закрепление отсутствует
312	467617.83	4198269.17	Аналитический метод	0.10	Закрепление отсутствует
309	467561.24	4198322.85	Аналитический метод	0.10	Закрепление отсутствует
313	467530.33	4198320.19	Аналитический метод	0.10	Закрепление отсутствует
314	467526.33	4198353.54	Аналитический метод	0.10	Закрепление отсутствует
315	467562.71	4198398.21	Аналитический метод	0.10	Закрепление отсутствует
316	467536.56	4198419.95	Аналитический метод	0.10	Закрепление отсутствует
317	467487.85	4198359.67	Аналитический метод	0.10	Закрепление отсутствует
318	467500.65	4198352.74	Аналитический метод	0.10	Закрепление отсутствует
319	467517.70	4198374.39	Аналитический метод	0.10	Закрепление отсутствует
320	467538.07	4198400.23	Аналитический метод	0.10	Закрепление отсутствует
321	467542.78	4198396.52	Аналитический метод	0.10	Закрепление отсутствует
322	467523.09	4198371.53	Аналитический метод	0.10	Закрепление отсутствует
323	467529.39	4198321.05	Аналитический метод	0.10	Закрепление отсутствует
313	467530.33	4198320.19	Аналитический метод	0.10	Закрепление отсутствует
324	467358.35	4198439.53	Аналитический метод	0.10	Закрепление отсутствует
325	467368.70	4198430.11	Аналитический метод	0.10	Закрепление отсутствует
326	467377.99	4198440.30	Аналитический метод	0.10	Закрепление отсутствует

2. Сведения о характерных точках границ объекта					
Обозначение характерных точек границ	Координаты, м		Метод определения координат характерной точки	Средняя квадратическая погрешность положения характерной точки (Mt), м	Описание обозначения точки на местности (при наличии)
	X	Y			
1	2	3	4	5	6
327	467374.95	4198443.16	Аналитический метод	0.10	Закрепление отсутствует
328	467368.48	4198435.81	Аналитический метод	0.10	Закрепление отсутствует
329	467363.98	4198439.78	Аналитический метод	0.10	Закрепление отсутствует
330	467374.60	4198451.66	Аналитический метод	0.10	Закрепление отсутствует
331	467371.72	4198454.37	Аналитический метод	0.10	Закрепление отсутствует
324	467358.35	4198439.53	Аналитический метод	0.10	Закрепление отсутствует
332	467519.24	4198345.74	Аналитический метод	0.10	Закрепление отсутствует
333	467522.92	4198316.07	Аналитический метод	0.10	Закрепление отсутствует
334	467524.11	4198314.95	Аналитический метод	0.10	Закрепление отсутствует
335	467517.87	4198364.90	Аналитический метод	0.10	Закрепление отсутствует
336	467502.45	4198345.33	Аналитический метод	0.10	Закрепление отсутствует
337	467483.96	4198354.86	Аналитический метод	0.10	Закрепление отсутствует
338	467477.58	4198346.96	Аналитический метод	0.10	Закрепление отсутствует
339	467503.73	4198325.23	Аналитический метод	0.10	Закрепление отсутствует
332	467519.24	4198345.74	Аналитический метод	0.10	Закрепление отсутствует
340	467672.62	4198174.20	Аналитический метод	0.10	Закрепление отсутствует
341	467675.93	4198162.65	Аналитический метод	0.10	Закрепление отсутствует
342	467684.67	4198174.94	Аналитический метод	0.10	Закрепление отсутствует
340	467672.62	4198174.20	Аналитический метод	0.10	Закрепление отсутствует
343	467637.69	4198083.59	Аналитический метод	0.10	Закрепление отсутствует
344	467676.87	4198148.22	Аналитический метод	0.10	Закрепление отсутствует
345	467669.89	4198155.07	Аналитический метод	0.10	Закрепление отсутствует
346	467668.67	4198153.55	Аналитический метод	0.10	Закрепление отсутствует
347	467673.72	4198146.88	Аналитический метод	0.10	Закрепление отсутствует
348	467635.42	4198083.70	Аналитический метод	0.10	Закрепление отсутствует

2. Сведения о характерных точках границ объекта					
Обозначение характерных точек границ	Координаты, м		Метод определения координат характерной точки	Средняя квадратическая погрешность положения характерной точки (Mt), м	Описание обозначения точки на местности (при наличии)
	X	Y			
1	2	3	4	5	6
349	467651.51	4198051.47	Аналитический метод	0.10	Закрепление отсутствует
350	467652.38	4198035.34	Аналитический метод	0.10	Закрепление отсутствует
351	467618.10	4197980.18	Аналитический метод	0.10	Закрепление отсутствует
352	467613.55	4197969.06	Аналитический метод	0.10	Закрепление отсутствует
353	467658.23	4198040.99	Аналитический метод	0.10	Закрепление отсутствует
343	467637.69	4198083.59	Аналитический метод	0.10	Закрепление отсутствует
354	467865.30	4198373.40	Аналитический метод	0.10	Закрепление отсутствует
355	467824.03	4198311.30	Аналитический метод	0.10	Закрепление отсутствует
356	467795.26	4198270.05	Аналитический метод	0.10	Закрепление отсутствует
357	467919.90	4198435.37	Аналитический метод	0.10	Закрепление отсутствует
358	468008.98	4198572.93	Аналитический метод	0.10	Закрепление отсутствует
359	467998.49	4198560.26	Аналитический метод	0.10	Закрепление отсутствует
360	467933.02	4198459.28	Аналитический метод	0.10	Закрепление отсутствует
361	467913.91	4198438.59	Аналитический метод	0.10	Закрепление отсутствует
362	467900.41	4198412.84	Аналитический метод	0.10	Закрепление отсутствует
354	467865.30	4198373.40	Аналитический метод	0.10	Закрепление отсутствует
363	469818.45	4201376.74	Аналитический метод	0.10	Закрепление отсутствует
364	469813.15	4201358.42	Аналитический метод	0.10	Закрепление отсутствует
365	469602.53	4201029.71	Аналитический метод	0.10	Закрепление отсутствует
366	469397.75	4200710.02	Аналитический метод	0.10	Закрепление отсутствует
367	469380.26	4200686.40	Аналитический метод	0.10	Закрепление отсутствует
368	469358.12	4200649.39	Аналитический метод	0.10	Закрепление отсутствует
369	469255.80	4200495.36	Аналитический метод	0.10	Закрепление отсутствует
370	469126.59	4200300.76	Аналитический метод	0.10	Закрепление отсутствует
371	469119.00	4200285.71	Аналитический метод	0.10	Закрепление отсутствует

2. Сведения о характерных точках границ объекта					
Обозначение характерных точек границ	Координаты, м		Метод определения координат характерной точки	Средняя квадратическая погрешность положения характерной точки (Mt), м	Описание обозначения точки на местности (при наличии)
	X	Y			
1	2	3	4	5	6
372	469383.53	4200684.12	Аналитический метод	0.10	Закрепление отсутствует
373	469824.91	4201373.17	Аналитический метод	0.10	Закрепление отсутствует
374	469884.04	4201474.02	Аналитический метод	0.10	Закрепление отсутствует
375	469862.99	4201441.89	Аналитический метод	0.10	Закрепление отсутствует
376	469830.68	4201387.21	Аналитический метод	0.10	Закрепление отсутствует
363	469818.45	4201376.74	Аналитический метод	0.10	Закрепление отсутствует
377	469032.63	4200141.17	Аналитический метод	0.10	Закрепление отсутствует
378	469028.21	4200134.51	Аналитический метод	0.10	Закрепление отсутствует
379	469046.69	4200122.24	Аналитический метод	0.10	Закрепление отсутствует
380	469051.15	4200128.88	Аналитический метод	0.10	Закрепление отсутствует
377	469032.63	4200141.17	Аналитический метод	0.10	Закрепление отсутствует
381	468973.07	4200072.94	Аналитический метод	0.10	Закрепление отсутствует
382	468967.69	4200063.52	Аналитический метод	0.10	Закрепление отсутствует
383	468931.04	4200020.82	Аналитический метод	0.10	Закрепление отсутствует
384	468910.97	4199997.41	Аналитический метод	0.10	Закрепление отсутствует
385	468869.88	4199931.91	Аналитический метод	0.10	Закрепление отсутствует
386	468844.72	4199900.75	Аналитический метод	0.10	Закрепление отсутствует
387	468830.78	4199869.56	Аналитический метод	0.10	Закрепление отсутствует
388	468750.59	4199741.71	Аналитический метод	0.10	Закрепление отсутствует
389	468742.28	4199724.70	Аналитический метод	0.10	Закрепление отсутствует
390	468901.51	4199980.52	Аналитический метод	0.10	Закрепление отсутствует
391	468912.66	4199996.35	Аналитический метод	0.10	Закрепление отсутствует
392	468975.38	4200069.41	Аналитический метод	0.10	Закрепление отсутствует
393	468987.18	4200087.17	Аналитический метод	0.10	Закрепление отсутствует
381	468973.07	4200072.94	Аналитический метод	0.10	Закрепление отсутствует

2. Сведения о характерных точках границ объекта					
Обозначение характерных точек границ	Координаты, м		Метод определения координат характерной точки	Средняя квадратическая погрешность положения характерной точки (Mt), м	Описание обозначения точки на местности (при наличии)
	X	Y			
1	2	3	4	5	6
394	468908.29	4199976.28	Аналитический метод	0.10	Закрепление отсутствует
395	468922.11	4199989.00	Аналитический метод	0.10	Закрепление отсутствует
396	468929.79	4200003.53	Аналитический метод	0.10	Закрепление отсутствует
397	468919.36	4199991.86	Аналитический метод	0.10	Закрепление отсутствует
398	468920.81	4199990.62	Аналитический метод	0.10	Закрепление отсутствует
399	468920.19	4199989.84	Аналитический метод	0.10	Закрепление отсутствует
400	468918.76	4199991.08	Аналитический метод	0.10	Закрепление отсутствует
394	468908.29	4199976.28	Аналитический метод	0.10	Закрепление отсутствует
401	468686.68	4199622.18	Аналитический метод	0.10	Закрепление отсутствует
402	468682.43	4199615.40	Аналитический метод	0.10	Закрепление отсутствует
403	468702.56	4199603.38	Аналитический метод	0.10	Закрепление отсутствует
404	468706.66	4199610.25	Аналитический метод	0.10	Закрепление отсутствует
401	468686.68	4199622.18	Аналитический метод	0.10	Закрепление отсутствует
405	468546.75	4199416.71	Аналитический метод	0.10	Закрепление отсутствует
406	468541.60	4199404.74	Аналитический метод	0.10	Закрепление отсутствует
407	468606.38	4199508.02	Аналитический метод	0.10	Закрепление отсутствует
408	468593.28	4199490.91	Аналитический метод	0.10	Закрепление отсутствует
405	468546.75	4199416.71	Аналитический метод	0.10	Закрепление отсутствует
409	468326.70	4199062.82	Аналитический метод	0.10	Закрепление отсутствует
410	468340.19	4199083.65	Аналитический метод	0.10	Закрепление отсутствует
411	468350.38	4199099.86	Аналитический метод	0.10	Закрепление отсутствует
412	468336.82	4199085.74	Аналитический метод	0.10	Закрепление отсутствует
409	468326.70	4199062.82	Аналитический метод	0.10	Закрепление отсутствует
413	467989.69	4198528.31	Аналитический метод	0.10	Закрепление отсутствует
414	467985.34	4198521.60	Аналитический метод	0.10	Закрепление отсутствует

2. Сведения о характерных точках границ объекта					
Обозначение характерных точек границ	Координаты, м		Метод определения координат характерной точки	Средняя квадратическая погрешность положения характерной точки (Mt), м	Описание обозначения точки на местности (при наличии)
	X	Y			
1	2	3	4	5	6
415	468003.76	4198509.67	Аналитический метод	0.10	Закрепление отсутствует
416	468008.11	4198516.39	Аналитический метод	0.10	Закрепление отсутствует
413	467989.69	4198528.31	Аналитический метод	0.10	Закрепление отсутствует
417	471152.02	4203427.85	Аналитический метод	0.10	Закрепление отсутствует
418	471138.32	4203402.73	Аналитический метод	0.10	Закрепление отсутствует
419	471201.64	4203501.76	Аналитический метод	0.10	Закрепление отсутствует
420	471191.20	4203489.14	Аналитический метод	0.10	Закрепление отсутствует
417	471152.02	4203427.85	Аналитический метод	0.10	Закрепление отсутствует
421	471070.17	4203281.29	Аналитический метод	0.10	Закрепление отсутствует
422	471065.86	4203274.55	Аналитический метод	0.10	Закрепление отсутствует
423	471083.83	4203263.05	Аналитический метод	0.10	Закрепление отсутствует
424	471088.14	4203269.79	Аналитический метод	0.10	Закрепление отсутствует
421	471070.17	4203281.29	Аналитический метод	0.10	Закрепление отсутствует
425	470950.25	4203116.02	Аналитический метод	0.10	Закрепление отсутствует
426	470934.08	4203084.32	Аналитический метод	0.10	Закрепление отсутствует
427	470953.58	4203113.84	Аналитический метод	0.10	Закрепление отсутствует
428	470966.66	4203134.25	Аналитический метод	0.10	Закрепление отсутствует
425	470950.25	4203116.02	Аналитический метод	0.10	Закрепление отсутствует
429	470571.73	4202540.15	Аналитический метод	0.10	Закрепление отсутствует
430	470407.37	4202271.19	Аналитический метод	0.10	Закрепление отсутствует
431	470333.06	4202149.59	Аналитический метод	0.10	Закрепление отсутствует
432	470315.70	4202129.50	Аналитический метод	0.10	Закрепление отсутствует
433	470309.97	4202113.44	Аналитический метод	0.10	Закрепление отсутствует
434	470163.57	4201899.56	Аналитический метод	0.10	Закрепление отсутствует
435	470153.17	4201880.83	Аналитический метод	0.10	Закрепление отсутствует

2. Сведения о характерных точках границ объекта					
Обозначение характерных точек границ	Координаты, м		Метод определения координат характерной точки	Средняя квадратическая погрешность положения характерной точки (Mt), м	Описание обозначения точки на местности (при наличии)
	X	Y			
1	2	3	4	5	6
436	470320.96	4202125.95	Аналитический метод	0.10	Закрепление отсутствует
437	470573.40	4202539.04	Аналитический метод	0.10	Закрепление отсутствует
438	470706.56	4202740.36	Аналитический метод	0.10	Закрепление отсутствует
439	470694.34	4202725.51	Аналитический метод	0.10	Закрепление отсутствует
429	470571.73	4202540.15	Аналитический метод	0.10	Закрепление отсутствует
440	470580.45	4202535.19	Аналитический метод	0.10	Закрепление отсутствует
441	470582.13	4202534.14	Аналитический метод	0.10	Закрепление отсутствует
442	470581.60	4202533.30	Аналитический метод	0.10	Закрепление отсутствует
443	470579.91	4202534.35	Аналитический метод	0.10	Закрепление отсутствует
444	470567.78	4202514.51	Аналитический метод	0.10	Закрепление отсутствует
445	470583.56	4202532.66	Аналитический метод	0.10	Закрепление отсутствует
446	470592.95	4202554.09	Аналитический метод	0.10	Закрепление отсутствует
440	470580.45	4202535.19	Аналитический метод	0.10	Закрепление отсутствует
447	469951.25	4201591.89	Аналитический метод	0.10	Закрепление отсутствует
448	469940.26	4201569.90	Аналитический метод	0.10	Закрепление отсутствует
449	469965.75	4201607.25	Аналитический метод	0.10	Закрепление отсутствует
447	469951.25	4201591.89	Аналитический метод	0.10	Закрепление отсутствует
450	469948.81	4201568.09	Аналитический метод	0.10	Закрепление отсутствует
451	469950.36	4201567.00	Аналитический метод	0.10	Закрепление отсутствует
452	469949.88	4201566.12	Аналитический метод	0.10	Закрепление отсутствует
453	469948.30	4201567.28	Аналитический метод	0.10	Закрепление отсутствует
454	469941.23	4201554.72	Аналитический метод	0.10	Закрепление отсутствует
455	469952.27	4201564.38	Аналитический метод	0.10	Закрепление отсутствует
456	469956.82	4201579.70	Аналитический метод	0.10	Закрепление отсутствует
450	469948.81	4201568.09	Аналитический метод	0.10	Закрепление отсутствует

2. Сведения о характерных точках границ объекта					
Обозначение характерных точек границ	Координаты, м		Метод определения координат характерной точки	Средняя квадратическая погрешность положения характерной точки (Mt), м	Описание обозначения точки на местности (при наличии)
	X	Y			
1	2	3	4	5	6
457	472116.00	4204916.93	Аналитический метод	0.10	Закрепление отсутствует
458	472136.86	4204942.68	Аналитический метод	0.10	Закрепление отсутствует
459	472155.19	4204978.73	Аналитический метод	0.10	Закрепление отсутствует
460	472133.80	4204945.31	Аналитический метод	0.10	Закрепление отсутствует
461	472135.47	4204944.20	Аналитический метод	0.10	Закрепление отсутствует
462	472134.91	4204943.37	Аналитический метод	0.10	Закрепление отсутствует
463	472133.26	4204944.46	Аналитический метод	0.10	Закрепление отсутствует
457	472116.00	4204916.93	Аналитический метод	0.10	Закрепление отсутствует
464	471979.01	4204721.06	Аналитический метод	0.10	Закрепление отсутствует
465	471976.68	4204713.17	Аналитический метод	0.10	Закрепление отсутствует
466	471984.77	4204722.69	Аналитический метод	0.10	Закрепление отсутствует
467	472126.80	4204949.22	Аналитический метод	0.10	Закрепление отсутствует
468	472104.78	4204917.87	Аналитический метод	0.10	Закрепление отсутствует
469	472016.26	4204776.67	Аналитический метод	0.10	Закрепление отсутствует
464	471979.01	4204721.06	Аналитический метод	0.10	Закрепление отсутствует
470	471850.96	4204578.68	Аналитический метод	0.10	Закрепление отсутствует
471	471834.08	4204548.39	Аналитический метод	0.10	Закрепление отсутствует
472	471796.86	4204504.58	Аналитический метод	0.10	Закрепление отсутствует
473	471770.82	4204470.83	Аналитический метод	0.10	Закрепление отсутствует
474	471903.87	4204627.45	Аналитический метод	0.10	Закрепление отсутствует
475	471887.79	4204611.61	Аналитический метод	0.10	Закрепление отсутствует
470	471850.96	4204578.68	Аналитический метод	0.10	Закрепление отсутствует
476	471770.05	4204443.59	Аналитический метод	0.10	Закрепление отсутствует
477	471790.91	4204482.64	Аналитический метод	0.10	Закрепление отсутствует
478	471778.22	4204467.21	Аналитический метод	0.10	Закрепление отсутствует

2. Сведения о характерных точках границ объекта					
Обозначение характерных точек границ	Координаты, м		Метод определения координат характерной точки	Средняя квадратическая погрешность положения характерной точки (Mt), м	Описание обозначения точки на местности (при наличии)
	X	Y			
1	2	3	4	5	6
479	471779.76	4204466.28	Аналитический метод	0.10	Закрепление отсутствует
480	471779.28	4204465.41	Аналитический метод	0.10	Закрепление отсутствует
481	471777.75	4204466.34	Аналитический метод	0.10	Закрепление отсутствует
476	471770.05	4204443.59	Аналитический метод	0.10	Закрепление отсутствует
482	471709.03	4204280.46	Аналитический метод	0.10	Закрепление отсутствует
483	471704.72	4204273.72	Аналитический метод	0.10	Закрепление отсутствует
484	471722.32	4204263.60	Аналитический метод	0.10	Закрепление отсутствует
485	471726.31	4204270.54	Аналитический метод	0.10	Закрепление отсутствует
482	471709.03	4204280.46	Аналитический метод	0.10	Закрепление отсутствует
486	471692.98	4204270.21	Аналитический метод	0.10	Закрепление отсутствует
487	471714.18	4204303.37	Аналитический метод	0.10	Закрепление отсутствует
488	471721.71	4204325.63	Аналитический метод	0.10	Закрепление отсутствует
486	471692.98	4204270.21	Аналитический метод	0.10	Закрепление отсутствует
489	473026.41	4206629.77	Аналитический метод	0.10	Закрепление отсутствует
490	473026.09	4206629.09	Аналитический метод	0.10	Закрепление отсутствует
491	473025.17	4206629.48	Аналитический метод	0.10	Закрепление отсутствует
492	473025.76	4206630.67	Аналитический метод	0.10	Закрепление отсутствует
493	473023.03	4206632.10	Аналитический метод	0.10	Закрепление отсутствует
494	473014.98	4206608.21	Аналитический метод	0.10	Закрепление отсутствует
495	473063.27	4206573.90	Аналитический метод	0.10	Закрепление отсутствует
496	473076.87	4206595.19	Аналитический метод	0.10	Закрепление отсутствует
489	473026.41	4206629.77	Аналитический метод	0.10	Закрепление отсутствует
497	472701.98	4206688.29	Аналитический метод	0.10	Закрепление отсутствует
498	472671.07	4206635.69	Аналитический метод	0.10	Закрепление отсутствует
499	472665.90	4206638.74	Аналитический метод	0.10	Закрепление отсутствует

2. Сведения о характерных точках границ объекта					
Обозначение характерных точек границ	Координаты, м		Метод определения координат характерной точки	Средняя квадратическая погрешность положения характерной точки (Mt), м	Описание обозначения точки на местности (при наличии)
	X	Y			
1	2	3	4	5	6
500	472696.18	4206690.42	Аналитический метод	0.10	Закрепление отсутствует
501	472680.25	4206700.49	Аналитический метод	0.10	Закрепление отсутствует
502	472639.73	4206632.43	Аналитический метод	0.10	Закрепление отсутствует
503	472677.53	4206609.92	Аналитический метод	0.10	Закрепление отсутствует
504	472730.53	4206698.91	Аналитический метод	0.10	Закрепление отсутствует
497	472701.98	4206688.29	Аналитический метод	0.10	Закрепление отсутствует
505	473135.91	4206528.89	Аналитический метод	0.10	Закрепление отсутствует
506	473119.23	4206503.42	Аналитический метод	0.10	Закрепление отсутствует
507	472973.32	4206275.46	Аналитический метод	0.10	Закрепление отсутствует
508	472964.29	4206257.64	Аналитический метод	0.10	Закрепление отсутствует
509	473120.91	4206502.33	Аналитический метод	0.10	Закрепление отсутствует
510	473138.01	4206528.45	Аналитический метод	0.10	Закрепление отсутствует
511	473135.68	4206530.62	Аналитический метод	0.10	Закрепление отсутствует
512	473138.59	4206534.98	Аналитический метод	0.10	Закрепление отсутствует
513	473137.08	4206536.01	Аналитический метод	0.10	Закрепление отсутствует
514	473127.43	4206559.31	Аналитический метод	0.10	Закрепление отсутствует
505	473135.91	4206528.89	Аналитический метод	0.10	Закрепление отсутствует
515	472746.02	4206724.93	Аналитический метод	0.10	Закрепление отсутствует
516	472708.22	4206747.44	Аналитический метод	0.10	Закрепление отсутствует
517	472683.32	4206705.64	Аналитический метод	0.10	Закрепление отсутствует
518	472699.25	4206695.68	Аналитический метод	0.10	Закрепление отсутствует
519	472714.48	4206721.41	Аналитический метод	0.10	Закрепление отсутствует
520	472719.65	4206718.35	Аналитический метод	0.10	Закрепление отсутствует
521	472706.75	4206696.73	Аналитический метод	0.10	Закрепление отсутствует
522	472736.04	4206709.88	Аналитический метод	0.10	Закрепление отсутствует

2. Сведения о характерных точках границ объекта					
Обозначение характерных точек границ	Координаты, м		Метод определения координат характерной точки	Средняя квадратическая погрешность положения характерной точки (Mt), м	Описание обозначения точки на местности (при наличии)
	X	Y			
1	2	3	4	5	6
515	472746.02	4206724.93	Аналитический метод	0.10	Закрепление отсутствует
523	473082.66	4206427.73	Аналитический метод	0.10	Закрепление отсутствует
524	473101.30	4206416.77	Аналитический метод	0.10	Закрепление отсутствует
525	473110.51	4206432.24	Аналитический метод	0.10	Закрепление отсутствует
526	473102.03	4206437.22	Аналитический метод	0.10	Закрепление отсутствует
527	473097.83	4206430.44	Аналитический метод	0.10	Закрепление отсутствует
528	473101.26	4206428.34	Аналитический метод	0.10	Закрепление отсутствует
529	473098.12	4206423.23	Аналитический метод	0.10	Закрепление отсутствует
530	473089.49	4206428.53	Аналитический метод	0.10	Закрепление отсутствует
531	473094.03	4206435.63	Аналитический метод	0.10	Закрепление отсутствует
532	473122.50	4206482.18	Аналитический метод	0.10	Закрепление отсутствует
533	473141.72	4206512.81	Аналитический метод	0.10	Закрепление отсутствует
534	473146.58	4206520.51	Аналитический метод	0.10	Закрепление отсутствует
535	473143.96	4206522.94	Аналитический метод	0.10	Закрепление отсутствует
536	473127.93	4206498.46	Аналитический метод	0.10	Закрепление отсутствует
537	473129.69	4206497.37	Аналитический метод	0.10	Закрепление отсутствует
538	473129.16	4206496.52	Аналитический метод	0.10	Закрепление отсутствует
539	473127.39	4206497.61	Аналитический метод	0.10	Закрепление отсутствует
523	473082.66	4206427.73	Аналитический метод	0.10	Закрепление отсутствует
540	473159.92	4206565.57	Аналитический метод	0.10	Закрепление отсутствует
541	473161.58	4206564.46	Аналитический метод	0.10	Закрепление отсутствует
542	473203.89	4206629.10	Аналитический метод	0.10	Закрепление отсутствует
543	473191.59	4206613.95	Аналитический метод	0.10	Закрепление отсутствует
540	473159.92	4206565.57	Аналитический метод	0.10	Закрепление отсутствует
544	473176.23	4206556.79	Аналитический метод	0.10	Закрепление отсутствует

2. Сведения о характерных точках границ объекта					
Обозначение характерных точек границ	Координаты, м		Метод определения координат характерной точки	Средняя квадратическая погрешность положения характерной точки (Mt), м	Описание обозначения точки на местности (при наличии)
	X	Y			
1	2	3	4	5	6
545	473175.03	4206554.81	Аналитический метод	0.10	Закрепление отсутствует
546	473206.20	4206532.44	Аналитический метод	0.10	Закрепление отсутствует
547	473245.51	4206502.99	Аналитический метод	0.10	Закрепление отсутствует
548	473243.63	4206490.20	Аналитический метод	0.10	Закрепление отсутствует
549	473237.71	4206491.06	Аналитический метод	0.10	Закрепление отсутствует
550	473238.74	4206498.15	Аналитический метод	0.10	Закрепление отсутствует
551	473236.90	4206499.42	Аналитический метод	0.10	Закрепление отсутствует
552	473235.65	4206500.28	Аналитический метод	0.10	Закрепление отсутствует
553	473229.01	4206490.81	Аналитический метод	0.10	Закрепление отсутствует
554	473240.02	4206482.99	Аналитический метод	0.10	Закрепление отсутствует
555	473251.07	4206501.00	Аналитический метод	0.10	Закрепление отсутствует
544	473176.23	4206556.79	Аналитический метод	0.10	Закрепление отсутствует
556	473206.84	4206619.01	Аналитический метод	0.10	Закрепление отсутствует
557	473168.08	4206559.79	Аналитический метод	0.10	Закрепление отсутствует
558	473170.19	4206558.28	Аналитический метод	0.10	Закрепление отсутствует
559	473183.73	4206580.67	Аналитический метод	0.10	Закрепление отсутствует
560	473198.26	4206602.27	Аналитический метод	0.10	Закрепление отсутствует
561	473206.26	4206614.97	Аналитический метод	0.10	Закрепление отсутствует
562	473214.72	4206609.64	Аналитический метод	0.10	Закрепление отсутствует
563	473211.52	4206604.57	Аналитический метод	0.10	Закрепление отсутствует
564	473208.14	4206606.70	Аналитический метод	0.10	Закрепление отсутствует
565	473203.83	4206599.86	Аналитический метод	0.10	Закрепление отсутствует
566	473212.58	4206594.64	Аналитический метод	0.10	Закрепление отсутствует
567	473221.79	4206610.11	Аналитический метод	0.10	Закрепление отсутствует
556	473206.84	4206619.01	Аналитический метод	0.10	Закрепление отсутствует

2. Сведения о характерных точках границ объекта					
Обозначение характерных точек границ	Координаты, м		Метод определения координат характерной точки	Средняя квадратическая погрешность положения характерной точки (Mt), м	Описание обозначения точки на местности (при наличии)
	X	Y			
1	2	3	4	5	6
568	473286.87	4206755.87	Аналитический метод	0.10	Закрепление отсутствует
569	473305.21	4206783.91	Аналитический метод	0.10	Закрепление отсутствует
570	473322.74	4206811.82	Аналитический метод	0.10	Закрепление отсутствует
571	473301.56	4206785.59	Аналитический метод	0.10	Закрепление отсутствует
568	473286.87	4206755.87	Аналитический метод	0.10	Закрепление отсутствует
572	473266.76	4206732.82	Аналитический метод	0.10	Закрепление отсутствует
573	473245.38	4206692.49	Аналитический метод	0.10	Закрепление отсутствует
574	473271.32	4206732.77	Аналитический метод	0.10	Закрепление отсутствует
572	473266.76	4206732.82	Аналитический метод	0.10	Закрепление отсутствует
575	473448.55	4207015.92	Аналитический метод	0.10	Закрепление отсутствует
576	473401.74	4206941.38	Аналитический метод	0.10	Закрепление отсутствует
577	473395.78	4206928.13	Аналитический метод	0.10	Закрепление отсутствует
578	473632.31	4207304.80	Аналитический метод	0.10	Закрепление отсутствует
579	473624.14	4207295.54	Аналитический метод	0.10	Закрепление отсутствует
580	473489.76	4207081.54	Аналитический метод	0.10	Закрепление отсутствует
581	473469.59	4207058.64	Аналитический метод	0.10	Закрепление отсутствует
575	473448.55	4207015.92	Аналитический метод	0.10	Закрепление отсутствует
582	473769.25	4207530.52	Аналитический метод	0.10	Закрепление отсутствует
583	473762.57	4207512.22	Аналитический метод	0.10	Закрепление отсутствует
584	473772.03	4207527.29	Аналитический метод	0.10	Закрепление отсутствует
585	473780.81	4207546.60	Аналитический метод	0.10	Закрепление отсутствует
582	473769.25	4207530.52	Аналитический метод	0.10	Закрепление отсутствует
586	474056.35	4208152.48	Аналитический метод	0.10	Закрепление отсутствует
587	474073.61	4208190.42	Аналитический метод	0.10	Закрепление отсутствует
588	474079.13	4208219.19	Аналитический метод	0.10	Закрепление отсутствует

2. Сведения о характерных точках границ объекта					
Обозначение характерных точек границ	Координаты, м		Метод определения координат характерной точки	Средняя квадратическая погрешность положения характерной точки (Mt), м	Описание обозначения точки на местности (при наличии)
	X	Y			
1	2	3	4	5	6
586	474056.35	4208152.48	Аналитический метод	0.10	Закрепление отсутствует
589	474215.15	4208537.88	Аналитический метод	0.10	Закрепление отсутствует
590	474233.09	4208562.52	Аналитический метод	0.10	Закрепление отсутствует
591	474250.89	4208606.11	Аналитический метод	0.10	Закрепление отсутствует
589	474215.15	4208537.88	Аналитический метод	0.10	Закрепление отсутствует
592	474116.03	4208367.89	Аналитический метод	0.10	Закрепление отсутствует
593	474117.77	4208367.55	Аналитический метод	0.10	Закрепление отсутствует
594	474117.62	4208366.56	Аналитический метод	0.10	Закрепление отсутствует
595	474115.65	4208366.92	Аналитический метод	0.10	Закрепление отсутствует
596	474112.83	4208352.22	Аналитический метод	0.10	Закрепление отсутствует
597	474153.62	4208440.09	Аналитический метод	0.10	Закрепление отсутствует
598	474140.91	4208422.84	Аналитический метод	0.10	Закрепление отсутствует
599	474142.45	4208421.70	Аналитический метод	0.10	Закрепление отсутствует
600	474141.89	4208420.87	Аналитический метод	0.10	Закрепление отсутствует
601	474140.44	4208421.95	Аналитический метод	0.10	Закрепление отсутствует
592	474116.03	4208367.89	Аналитический метод	0.10	Закрепление отсутствует
602	474110.80	4208396.36	Аналитический метод	0.10	Закрепление отсутствует
603	474108.01	4208369.57	Аналитический метод	0.10	Закрепление отсутствует
604	474133.80	4208426.68	Аналитический метод	0.10	Закрепление отсутствует
605	474117.44	4208410.27	Аналитический метод	0.10	Закрепление отсутствует
602	474110.80	4208396.36	Аналитический метод	0.10	Закрепление отсутствует
606	474413.98	4209010.92	Аналитический метод	0.10	Закрепление отсутствует
607	474359.61	4208877.75	Аналитический метод	0.10	Закрепление отсутствует
608	474347.80	4208843.51	Аналитический метод	0.10	Закрепление отсутствует
609	474415.83	4209010.16	Аналитический метод	0.10	Закрепление отсутствует

2. Сведения о характерных точках границ объекта					
Обозначение характерных точек границ	Координаты, м		Метод определения координат характерной точки	Средняя квадратическая погрешность положения характерной точки (Mt), м	Описание обозначения точки на местности (при наличии)
	X	Y			
1	2	3	4	5	6
610	474534.49	4209277.95	Аналитический метод	0.10	Закрепление отсутствует
611	474523.54	4209258.24	Аналитический метод	0.10	Закрепление отсутствует
606	474413.98	4209010.92	Аналитический метод	0.10	Закрепление отсутствует
612	474407.11	4208967.63	Аналитический метод	0.10	Закрепление отсутствует
613	474426.90	4209005.34	Аналитический метод	0.10	Закрепление отсутствует
614	474445.99	4209058.48	Аналитический метод	0.10	Закрепление отсутствует
615	474423.38	4209007.44	Аналитический метод	0.10	Закрепление отсутствует
616	474425.28	4209006.60	Аналитический метод	0.10	Закрепление отсутствует
617	474424.87	4209005.69	Аналитический метод	0.10	Закрепление отсутствует
618	474422.99	4209006.52	Аналитический метод	0.10	Закрепление отсутствует
612	474407.11	4208967.63	Аналитический метод	0.10	Закрепление отсутствует
619	474280.01	4208656.29	Аналитический метод	0.10	Закрепление отсутствует
620	474276.99	4208648.89	Аналитический метод	0.10	Закрепление отсутствует
621	474296.72	4208640.74	Аналитический метод	0.10	Закрепление отсутствует
622	474299.78	4208648.13	Аналитический метод	0.10	Закрепление отсутствует
619	474280.01	4208656.29	Аналитический метод	0.10	Закрепление отсутствует
623	474802.39	4209907.73	Аналитический метод	0.10	Закрепление отсутствует
624	474781.96	4209854.47	Аналитический метод	0.10	Закрепление отсутствует
625	474983.63	4210329.74	Аналитический метод	0.10	Закрепление отсутствует
626	474973.96	4210312.06	Аналитический метод	0.10	Закрепление отсутствует
623	474802.39	4209907.73	Аналитический метод	0.10	Закрепление отсутствует
627	475642.63	4211918.15	Аналитический метод	0.10	Закрепление отсутствует
628	475627.52	4211900.75	Аналитический метод	0.10	Закрепление отсутствует
629	475544.59	4211830.62	Аналитический метод	0.10	Закрепление отсутствует
630	475524.57	4211819.68	Аналитический метод	0.10	Закрепление отсутствует

2. Сведения о характерных точках границ объекта					
Обозначение характерных точек границ	Координаты, м		Метод определения координат характерной точки	Средняя квадратическая погрешность положения характерной точки (Mt), м	Описание обозначения точки на местности (при наличии)
	X	Y			
1	2	3	4	5	6
631	475512.17	4211803.12	Аналитический метод	0.10	Закрепление отсутствует
632	475436.69	4211736.67	Аналитический метод	0.10	Закрепление отсутствует
633	475647.52	4211914.96	Аналитический метод	0.10	Закрепление отсутствует
634	475652.69	4211908.85	Аналитический метод	0.10	Закрепление отсутствует
635	475649.09	4211905.81	Аналитический метод	0.10	Закрепление отсутствует
636	475679.20	4211890.83	Аналитический метод	0.10	Закрепление отсутствует
637	475682.77	4211897.99	Аналитический метод	0.10	Закрепление отсутствует
627	475642.63	4211918.15	Аналитический метод	0.10	Закрепление отсутствует
638	475445.65	4211731.66	Аналитический метод	0.10	Закрепление отсутствует
639	475443.99	4211732.38	Аналитический метод	0.10	Закрепление отсутствует
640	475440.56	4211715.14	Аналитический метод	0.10	Закрепление отсутствует
641	475452.17	4211739.15	Аналитический метод	0.10	Закрепление отсутствует
642	475444.85	4211733.09	Аналитический метод	0.10	Закрепление отсутствует
643	475446.01	4211732.59	Аналитический метод	0.10	Закрепление отсутствует
638	475445.65	4211731.66	Аналитический метод	0.10	Закрепление отсутствует
644	475423.84	4211629.19	Аналитический метод	0.10	Закрепление отсутствует
645	475425.29	4211629.51	Аналитический метод	0.10	Закрепление отсутствует
646	475425.55	4211628.55	Аналитический метод	0.10	Закрепление отсутствует
647	475423.71	4211628.12	Аналитический метод	0.10	Закрепление отсутствует
648	475429.29	4211613.20	Аналитический метод	0.10	Закрепление отсутствует
649	475427.90	4211650.08	Аналитический метод	0.10	Закрепление отсутствует
644	475423.84	4211629.19	Аналитический метод	0.10	Закрепление отсутствует
650	475414.12	4211635.51	Аналитический метод	0.10	Закрепление отсутствует
651	475415.68	4211629.10	Аналитический метод	0.10	Закрепление отсутствует
652	475421.08	4211656.77	Аналитический метод	0.10	Закрепление отсутствует

2. Сведения о характерных точках границ объекта					
Обозначение характерных точек границ	Координаты, м		Метод определения координат характерной точки	Средняя квадратическая погрешность положения характерной точки (Mt), м	Описание обозначения точки на местности (при наличии)
	X	Y			
1	2	3	4	5	6
650	475414.12	4211635.51	Аналитический метод	0.10	Закрепление отсутствует
653	475436.78	4211512.12	Аналитический метод	0.10	Закрепление отсутствует
654	475436.51	4211504.13	Аналитический метод	0.10	Закрепление отсутствует
655	475456.03	4211504.06	Аналитический метод	0.10	Закрепление отсутствует
656	475456.06	4211512.06	Аналитический метод	0.10	Закрепление отсутствует
653	475436.78	4211512.12	Аналитический метод	0.10	Закрепление отсутствует
657	475414.41	4211350.09	Аналитический метод	0.10	Закрепление отсутствует
658	475250.11	4210962.87	Аналитический метод	0.10	Закрепление отсутствует
659	475235.37	4210923.00	Аналитический метод	0.10	Закрепление отсутствует
660	475423.90	4211367.32	Аналитический метод	0.10	Закрепление отсутствует
661	475431.24	4211585.19	Аналитический метод	0.10	Закрепление отсутствует
662	475417.29	4211622.45	Аналитический метод	0.10	Закрепление отсутствует
663	475428.88	4211574.64	Аналитический метод	0.10	Закрепление отсутствует
664	475422.41	4211384.04	Аналитический метод	0.10	Закрепление отсутствует
657	475414.41	4211350.09	Аналитический метод	0.10	Закрепление отсутствует
665	476089.05	4212982.05	Аналитический метод	0.10	Закрепление отсутствует
666	476090.96	4212981.37	Аналитический метод	0.10	Закрепление отсутствует
667	476090.62	4212980.43	Аналитический метод	0.10	Закрепление отсутствует
668	476088.71	4212981.10	Аналитический метод	0.10	Закрепление отсутствует
669	476082.41	4212958.19	Аналитический метод	0.10	Закрепление отсутствует
670	476092.68	4212980.23	Аналитический метод	0.10	Закрепление отсутствует
671	476095.97	4212997.58	Аналитический метод	0.10	Закрепление отсутствует
665	476089.05	4212982.05	Аналитический метод	0.10	Закрепление отсутствует
672	476069.55	4212911.39	Аналитический метод	0.10	Закрепление отсутствует
673	476067.41	4212903.59	Аналитический метод	0.10	Закрепление отсутствует

2. Сведения о характерных точках границ объекта					
Обозначение характерных точек границ	Координаты, м		Метод определения координат характерной точки	Средняя квадратическая погрешность положения характерной точки (Mt), м	Описание обозначения точки на местности (при наличии)
	X	Y			
1	2	3	4	5	6
674	476105.20	4212886.74	Аналитический метод	0.10	Закрепление отсутствует
675	476107.87	4212894.31	Аналитический метод	0.10	Закрепление отсутствует
672	476069.55	4212911.39	Аналитический метод	0.10	Закрепление отсутствует
676	476329.93	4213678.47	Аналитический метод	0.10	Закрепление отсутствует
677	476365.39	4213602.33	Аналитический метод	0.10	Закрепление отсутствует
678	476366.48	4213604.76	Аналитический метод	0.10	Закрепление отсутствует
676	476329.93	4213678.47	Аналитический метод	0.10	Закрепление отсутствует
679	476281.75	4213754.25	Аналитический метод	0.10	Закрепление отсутствует
680	476295.13	4213729.49	Аналитический метод	0.10	Закрепление отсутствует
681	476353.14	4213606.79	Аналитический метод	0.10	Закрепление отсутствует
682	476352.36	4213597.36	Аналитический метод	0.10	Закрепление отсутствует
683	476336.44	4213561.64	Аналитический метод	0.10	Закрепление отсутствует
684	476323.56	4213548.64	Аналитический метод	0.10	Закрепление отсутствует
685	476318.09	4213520.46	Аналитический метод	0.10	Закрепление отсутствует
686	476079.36	4212984.82	Аналитический метод	0.10	Закрепление отсутствует
687	476067.12	4212940.27	Аналитический метод	0.10	Закрепление отсутствует
688	476056.29	4212893.01	Аналитический метод	0.10	Закрепление отсутствует
689	476081.25	4212984.21	Аналитический метод	0.10	Закрепление отсутствует
690	476356.67	4213602.12	Аналитический метод	0.10	Закрепление отсутствует
691	476285.79	4213754.28	Аналитический метод	0.10	Закрепление отсутствует
692	476356.20	4213963.26	Аналитический метод	0.10	Закрепление отсутствует
693	476311.54	4213836.97	Аналитический метод	0.10	Закрепление отсутствует
694	476290.68	4213775.03	Аналитический метод	0.10	Закрепление отсутствует
679	476281.75	4213754.25	Аналитический метод	0.10	Закрепление отсутствует
695	476294.59	4213755.31	Аналитический метод	0.10	Закрепление отсутствует

2. Сведения о характерных точках границ объекта					
Обозначение характерных точек границ	Координаты, м		Метод определения координат характерной точки	Средняя квадратическая погрешность положения характерной точки (Mt), м	Описание обозначения точки на местности (при наличии)
	X	Y			
1	2	3	4	5	6
696	476296.05	4213755.38	Аналитический метод	0.10	Закрепление отсутствует
697	476296.16	4213754.39	Аналитический метод	0.10	Закрепление отсутствует
698	476294.61	4213754.33	Аналитический метод	0.10	Закрепление отсутствует
699	476298.21	4213746.57	Аналитический метод	0.10	Закрепление отсутствует
700	476298.22	4213766.09	Аналитический метод	0.10	Закрепление отсутствует
695	476294.59	4213755.31	Аналитический метод	0.10	Закрепление отсутствует
701	476356.70	4213939.69	Аналитический метод	0.10	Закрепление отсутствует
702	476375.08	4213972.26	Аналитический метод	0.10	Закрепление отсутствует
703	476363.75	4213959.70	Аналитический метод	0.10	Закрепление отсутствует
704	476365.23	4213958.92	Аналитический метод	0.10	Закрепление отсутствует
705	476364.80	4213958.01	Аналитический метод	0.10	Закрепление отсутствует
706	476363.16	4213958.88	Аналитический метод	0.10	Закрепление отсутствует
701	476356.70	4213939.69	Аналитический метод	0.10	Закрепление отсутствует
707	476722.01	4214614.03	Аналитический метод	0.10	Закрепление отсутствует
708	476722.48	4214613.41	Аналитический метод	0.10	Закрепление отсутствует
709	476721.70	4214612.78	Аналитический метод	0.10	Закрепление отсутствует
710	476721.01	4214613.70	Аналитический метод	0.10	Закрепление отсутствует
711	476718.20	4214606.28	Аналитический метод	0.10	Закрепление отсутствует
712	476728.83	4214614.08	Аналитический метод	0.10	Закрепление отсутствует
707	476722.01	4214614.03	Аналитический метод	0.10	Закрепление отсутствует
713	476827.51	4214615.56	Аналитический метод	0.10	Закрепление отсутствует
714	476840.27	4214611.61	Аналитический метод	0.10	Закрепление отсутствует
715	476841.84	4214615.28	Аналитический метод	0.10	Закрепление отсутствует
713	476827.51	4214615.56	Аналитический метод	0.10	Закрепление отсутствует
716	476827.79	4214625.92	Аналитический метод	0.10	Закрепление отсутствует

2. Сведения о характерных точках границ объекта					
Обозначение характерных точек границ	Координаты, м		Метод определения координат характерной точки	Средняя квадратическая погрешность положения характерной точки (Mt), м	Описание обозначения точки на местности (при наличии)
	X	Y			
1	2	3	4	5	6
717	476732.46	4214624.22	Аналитический метод	0.10	Закрепление отсутствует
718	476709.88	4214623.88	Аналитический метод	0.10	Закрепление отсутствует
719	476707.27	4214605.63	Аналитический метод	0.10	Закрепление отсутствует
720	476685.41	4214572.67	Аналитический метод	0.10	Закрепление отсутствует
721	476670.31	4214507.78	Аналитический метод	0.10	Закрепление отсутствует
722	476633.35	4214409.92	Аналитический метод	0.10	Закрепление отсутствует
723	476600.70	4214333.45	Аналитический метод	0.10	Закрепление отсутствует
724	476516.70	4214155.72	Аналитический метод	0.10	Закрепление отсутствует
725	476484.71	4214105.77	Аналитический метод	0.10	Закрепление отсутствует
726	476502.37	4214125.34	Аналитический метод	0.10	Закрепление отсутствует
727	476621.01	4214371.88	Аналитический метод	0.10	Закрепление отсутствует
728	476715.54	4214621.89	Аналитический метод	0.10	Закрепление отсутствует
729	476836.76	4214623.71	Аналитический метод	0.10	Закрепление отсутствует
730	476849.65	4214653.73	Аналитический метод	0.10	Закрепление отсутствует
731	476836.85	4214675.94	Аналитический метод	0.10	Закрепление отсутствует
732	476836.17	4214674.11	Аналитический метод	0.10	Закрепление отсутствует
733	476848.21	4214655.98	Аналитический метод	0.10	Закрепление отсутствует
734	476839.49	4214635.16	Аналитический метод	0.10	Закрепление отсутствует
716	476827.79	4214625.92	Аналитический метод	0.10	Закрепление отсутствует
735	476833.61	4214770.69	Аналитический метод	0.10	Закрепление отсутствует
736	476834.37	4214764.37	Аналитический метод	0.10	Закрепление отсутствует
737	476857.30	4214802.90	Аналитический метод	0.10	Закрепление отсутствует
735	476833.61	4214770.69	Аналитический метод	0.10	Закрепление отсутствует
738	476866.68	4214739.21	Аналитический метод	0.10	Закрепление отсутствует
739	476886.49	4214719.28	Аналитический метод	0.10	Закрепление отсутствует

2. Сведения о характерных точках границ объекта					
Обозначение характерных точек границ	Координаты, м		Метод определения координат характерной точки	Средняя квадратическая погрешность положения характерной точки (Mt), м	Описание обозначения точки на местности (при наличии)
	X	Y			
1	2	3	4	5	6
740	476888.08	4214722.96	Аналитический метод	0.10	Закрепление отсутствует
738	476866.68	4214739.21	Аналитический метод	0.10	Закрепление отсутствует
741	476871.18	4214723.33	Аналитический метод	0.10	Закрепление отсутствует
742	476872.19	4214708.08	Аналитический метод	0.10	Закрепление отсутствует
743	476859.65	4214678.11	Аналитический метод	0.10	Закрепление отсутствует
744	476840.50	4214685.79	Аналитический метод	0.10	Закрепление отсутствует
745	476840.14	4214684.81	Аналитический метод	0.10	Закрепление отсутствует
746	476859.65	4214677.01	Аналитический метод	0.10	Закрепление отсутствует
747	476877.01	4214717.46	Аналитический метод	0.10	Закрепление отсутствует
741	476871.18	4214723.33	Аналитический метод	0.10	Закрепление отсутствует
748	476952.89	4214996.80	Аналитический метод	0.10	Закрепление отсутствует
749	477004.12	4215118.18	Аналитический метод	0.10	Закрепление отсутствует
750	476991.54	4215093.53	Аналитический метод	0.10	Закрепление отсутствует
751	476960.09	4215019.02	Аналитический метод	0.10	Закрепление отсутствует
748	476952.89	4214996.80	Аналитический метод	0.10	Закрепление отсутствует
752	476899.45	4214879.04	Аналитический метод	0.10	Закрепление отсутствует
753	476891.11	4214859.73	Аналитический метод	0.10	Закрепление отсутствует
754	476904.57	4214882.46	Аналитический метод	0.10	Закрепление отсутствует
755	476915.93	4214909.22	Аналитический метод	0.10	Закрепление отсутствует
752	476899.45	4214879.04	Аналитический метод	0.10	Закрепление отсутствует
756	477762.11	4216893.91	Аналитический метод	0.10	Закрепление отсутствует
757	477759.00	4216886.54	Аналитический метод	0.10	Закрепление отсутствует
758	477779.47	4216877.91	Аналитический метод	0.10	Закрепление отсутствует
759	477782.53	4216885.30	Аналитический метод	0.10	Закрепление отсутствует
756	477762.11	4216893.91	Аналитический метод	0.10	Закрепление отсутствует

2. Сведения о характерных точках границ объекта					
Обозначение характерных точек границ	Координаты, м		Метод определения координат характерной точки	Средняя квадратическая погрешность положения характерной точки (Mt), м	Описание обозначения точки на местности (при наличии)
	X	Y			
1	2	3	4	5	6
760	478089.12	4217689.45	Аналитический метод	0.10	Закрепление отсутствует
761	478098.88	4217712.77	Аналитический метод	0.10	Закрепление отсутствует
762	478105.34	4217731.04	Аналитический метод	0.10	Закрепление отсутствует
763	478096.41	4217713.51	Аналитический метод	0.10	Закрепление отсутствует
760	478089.12	4217689.45	Аналитический метод	0.10	Закрепление отсутствует
764	478167.85	4217858.41	Аналитический метод	0.10	Закрепление отсутствует
765	478165.76	4217852.09	Аналитический метод	0.10	Закрепление отсутствует
766	478196.39	4217846.12	Аналитический метод	0.10	Закрепление отсутствует
767	478209.05	4217843.69	Аналитический метод	0.10	Закрепление отсутствует
768	478224.94	4217840.55	Аналитический метод	0.10	Закрепление отсутствует
769	478232.16	4217838.87	Аналитический метод	0.10	Закрепление отсутствует
770	478227.78	4217827.38	Аналитический метод	0.10	Закрепление отсутствует
771	478228.21	4217826.46	Аналитический метод	0.10	Закрепление отсутствует
772	478237.47	4217826.16	Аналитический метод	0.10	Закрепление отсутствует
773	478236.66	4217820.18	Аналитический метод	0.10	Закрепление отсутствует
774	478242.11	4217819.99	Аналитический метод	0.10	Закрепление отсутствует
775	478248.29	4217835.70	Аналитический метод	0.10	Закрепление отсутствует
764	478167.85	4217858.41	Аналитический метод	0.10	Закрепление отсутствует
776	478196.86	4217951.32	Аналитический метод	0.10	Закрепление отсутствует
777	478164.78	4217876.04	Аналитический метод	0.10	Закрепление отсутствует
778	478166.71	4217875.27	Аналитический метод	0.10	Закрепление отсутствует
779	478166.33	4217874.35	Аналитический метод	0.10	Закрепление отсутствует
780	478164.43	4217875.11	Аналитический метод	0.10	Закрепление отсутствует
781	478156.79	4217853.31	Аналитический метод	0.10	Закрепление отсутствует
782	478159.63	4217852.93	Аналитический метод	0.10	Закрепление отсутствует

2. Сведения о характерных точках границ объекта					
Обозначение характерных точек границ	Координаты, м		Метод определения координат характерной точки	Средняя квадратическая погрешность положения характерной точки (Mt), м	Описание обозначения точки на местности (при наличии)
	X	Y			
1	2	3	4	5	6
783	478164.35	4217867.88	Аналитический метод	0.10	Закрепление отсутствует
784	478173.55	4217885.27	Аналитический метод	0.10	Закрепление отсутствует
785	478199.98	4217942.56	Аналитический метод	0.10	Закрепление отсутствует
786	478209.07	4217938.37	Аналитический метод	0.10	Закрепление отсутствует
787	478206.55	4217932.92	Аналитический метод	0.10	Закрепление отсутствует
788	478202.91	4217934.60	Аналитический метод	0.10	Закрепление отсутствует
789	478198.20	4217924.39	Аналитический метод	0.10	Закрепление отсутствует
790	478210.20	4217918.98	Аналитический метод	0.10	Закрепление отсутствует
791	478220.07	4217940.85	Аналитический метод	0.10	Закрепление отсутствует
776	478196.86	4217951.32	Аналитический метод	0.10	Закрепление отсутствует
792	478165.72	4217838.07	Аналитический метод	0.10	Закрепление отсутствует
793	478164.28	4217832.24	Аналитический метод	0.10	Закрепление отсутствует
794	478159.78	4217833.35	Аналитический метод	0.10	Закрепление отсутствует
795	478155.44	4217831.24	Аналитический метод	0.10	Закрепление отсутствует
796	478151.97	4217817.01	Аналитический метод	0.10	Закрепление отсутствует
797	478155.55	4217815.36	Аналитический метод	0.10	Закрепление отсутствует
798	478145.81	4217779.75	Аналитический метод	0.10	Закрепление отсутствует
799	478152.48	4217800.31	Аналитический метод	0.10	Закрепление отсутствует
800	478157.75	4217822.17	Аналитический метод	0.10	Закрепление отсутствует
801	478171.45	4217819.84	Аналитический метод	0.10	Закрепление отсутствует
802	478182.55	4217840.67	Аналитический метод	0.10	Закрепление отсутствует
803	478167.14	4217843.84	Аналитический метод	0.10	Закрепление отсутствует
792	478165.72	4217838.07	Аналитический метод	0.10	Закрепление отсутствует
804	478114.43	4217732.65	Аналитический метод	0.10	Закрепление отсутствует
805	478138.58	4217721.80	Аналитический метод	0.10	Закрепление отсутствует

2. Сведения о характерных точках границ объекта					
Обозначение характерных точек границ	Координаты, м		Метод определения координат характерной точки	Средняя квадратическая погрешность положения характерной точки (Mt), м	Описание обозначения точки на местности (при наличии)
	X	Y			
1	2	3	4	5	6
806	478148.45	4217743.68	Аналитический метод	0.10	Закрепление отсутствует
807	478135.91	4217749.21	Аналитический метод	0.10	Закрепление отсутствует
808	478134.44	4217744.70	Аналитический метод	0.10	Закрепление отсутствует
809	478132.02	4217739.04	Аналитический метод	0.10	Закрепление отсутствует
810	478135.76	4217737.29	Аналитический метод	0.10	Закрепление отсутствует
811	478133.22	4217731.85	Аналитический метод	0.10	Закрепление отсутствует
812	478124.22	4217736.06	Аналитический метод	0.10	Закрепление отсутствует
813	478128.82	4217746.80	Аналитический метод	0.10	Закрепление отсутствует
814	478134.18	4217763.40	Аналитический метод	0.10	Закрепление отсутствует
815	478140.28	4217781.48	Аналитический метод	0.10	Закрепление отсутствует
816	478148.45	4217812.02	Аналитический метод	0.10	Закрепление отсутствует
817	478144.97	4217813.63	Аналитический метод	0.10	Закрепление отсутствует
818	478149.81	4217833.48	Аналитический метод	0.10	Закрепление отсутствует
819	478142.63	4217813.00	Аналитический метод	0.10	Закрепление отсутствует
804	478114.43	4217732.65	Аналитический метод	0.10	Закрепление отсутствует
820	478810.79	4219464.59	Аналитический метод	0.10	Закрепление отсутствует
821	478812.59	4219463.99	Аналитический метод	0.10	Закрепление отсутствует
822	478812.32	4219463.02	Аналитический метод	0.10	Закрепление отсутствует
823	478810.49	4219463.61	Аналитический метод	0.10	Закрепление отсутствует
824	478807.01	4219447.18	Аналитический метод	0.10	Закрепление отсутствует
825	478814.35	4219462.88	Аналитический метод	0.10	Закрепление отсутствует
826	478823.30	4219493.55	Аналитический метод	0.10	Закрепление отсутствует
820	478810.79	4219464.59	Аналитический метод	0.10	Закрепление отсутствует
827	478819.69	4219510.31	Аналитический метод	0.10	Закрепление отсутствует
828	478800.99	4219467.06	Аналитический метод	0.10	Закрепление отсутствует

2. Сведения о характерных точках границ объекта					
Обозначение характерных точек границ	Координаты, м		Метод определения координат характерной точки	Средняя квадратическая погрешность положения характерной точки (Mt), м	Описание обозначения точки на местности (при наличии)
	X	Y			
1	2	3	4	5	6
829	478779.19	4219362.60	Аналитический метод	0.10	Закрепление отсутствует
830	478758.77	4219295.62	Аналитический метод	0.10	Закрепление отсутствует
831	478431.42	4218527.34	Аналитический метод	0.10	Закрепление отсутствует
832	478157.14	4217878.51	Аналитический метод	0.10	Закрепление отсутствует
833	478772.47	4219322.85	Аналитический метод	0.10	Закрепление отсутствует
834	478802.94	4219466.62	Аналитический метод	0.10	Закрепление отсутствует
835	478821.71	4219510.06	Аналитический метод	0.10	Закрепление отсутствует
827	478819.69	4219510.31	Аналитический метод	0.10	Закрепление отсутствует
836	463500.12	4189526.95	Аналитический метод	0.10	Закрепление отсутствует
837	463469.09	4189540.00	Аналитический метод	0.10	Закрепление отсутствует
838	463452.32	4189482.40	Аналитический метод	0.10	Закрепление отсутствует
839	463468.41	4189471.89	Аналитический метод	0.10	Закрепление отсутствует
840	463487.91	4189497.09	Аналитический метод	0.10	Закрепление отсутствует
836	463500.12	4189526.95	Аналитический метод	0.10	Закрепление отсутствует
841	464804.80	4192278.90	Аналитический метод	0.10	Закрепление отсутствует
842	464795.50	4192324.73	Аналитический метод	0.10	Закрепление отсутствует
843	464759.76	4192273.28	Аналитический метод	0.10	Закрепление отсутствует
844	464725.05	4192193.58	Аналитический метод	0.10	Закрепление отсутствует
845	464748.45	4192181.96	Аналитический метод	0.10	Закрепление отсутствует
846	464757.31	4192198.96	Аналитический метод	0.10	Закрепление отсутствует
847	464784.06	4192245.39	Аналитический метод	0.10	Закрепление отсутствует
848	464798.25	4192268.64	Аналитический метод	0.10	Закрепление отсутствует
841	464804.80	4192278.90	Аналитический метод	0.10	Закрепление отсутствует
849	464168.06	4191080.62	Аналитический метод	0.10	Закрепление отсутствует
850	464170.41	4191086.14	Аналитический метод	0.10	Закрепление отсутствует

2. Сведения о характерных точках границ объекта					
Обозначение характерных точек границ	Координаты, м		Метод определения координат характерной точки	Средняя квадратическая погрешность положения характерной точки (Mt), м	Описание обозначения точки на местности (при наличии)
	X	Y			
1	2	3	4	5	6
851	464164.60	4191088.61	Аналитический метод	0.10	Закрепление отсутствует
852	464162.45	4191083.00	Аналитический метод	0.10	Закрепление отсутствует
849	464168.06	4191080.62	Аналитический метод	0.10	Закрепление отсутствует
853	463759.95	4190069.32	Аналитический метод	0.10	Закрепление отсутствует
854	463762.30	4190074.84	Аналитический метод	0.10	Закрепление отсутствует
855	463756.14	4190077.46	Аналитический метод	0.10	Закрепление отсутствует
856	463753.83	4190071.93	Аналитический метод	0.10	Закрепление отсутствует
853	463759.95	4190069.32	Аналитический метод	0.10	Закрепление отсутствует
857	463542.74	4189541.87	Аналитический метод	0.10	Закрепление отсутствует
858	463545.09	4189547.39	Аналитический метод	0.10	Закрепление отсутствует
859	463539.07	4189549.95	Аналитический метод	0.10	Закрепление отсутствует
860	463536.82	4189544.39	Аналитический метод	0.10	Закрепление отсутствует
857	463542.74	4189541.87	Аналитический метод	0.10	Закрепление отсутствует
861	463519.58	4189457.22	Аналитический метод	0.10	Закрепление отсутствует
862	463527.91	4189477.95	Аналитический метод	0.10	Закрепление отсутствует
863	463516.57	4189482.51	Аналитический метод	0.10	Закрепление отсутствует
864	463529.92	4189527.39	Аналитический метод	0.10	Закрепление отсутствует
865	463512.38	4189482.97	Аналитический метод	0.10	Закрепление отсутствует
866	463491.93	4189456.53	Аналитический метод	0.10	Закрепление отсутствует
867	463513.86	4189443.05	Аналитический метод	0.10	Закрепление отсутствует
868	463523.07	4189437.38	Аналитический метод	0.10	Закрепление отсутствует
869	463556.69	4189415.28	Аналитический метод	0.10	Закрепление отсутствует
870	463557.76	4189420.00	Аналитический метод	0.10	Закрепление отсутствует
871	463556.44	4189420.78	Аналитический метод	0.10	Закрепление отсутствует
872	463535.07	4189433.53	Аналитический метод	0.10	Закрепление отсутствует

2. Сведения о характерных точках границ объекта					
Обозначение характерных точек границ	Координаты, м		Метод определения координат характерной точки	Средняя квадратическая погрешность положения характерной точки (Mt), м	Описание обозначения точки на местности (при наличии)
	X	Y			
1	2	3	4	5	6
873	463523.38	4189440.95	Аналитический метод	0.10	Закрепление отсутствует
874	463527.50	4189452.04	Аналитический метод	0.10	Закрепление отсутствует
861	463519.58	4189457.22	Аналитический метод	0.10	Закрепление отсутствует
875	463478.33	4189438.95	Аналитический метод	0.10	Закрепление отсутствует
876	463504.89	4189420.41	Аналитический метод	0.10	Закрепление отсутствует
877	463511.46	4189415.82	Аналитический метод	0.10	Закрепление отсутствует
878	463518.67	4189430.70	Аналитический метод	0.10	Закрепление отсутствует
879	463510.83	4189435.53	Аналитический метод	0.10	Закрепление отсутствует
880	463487.02	4189450.18	Аналитический метод	0.10	Закрепление отсутствует
875	463478.33	4189438.95	Аналитический метод	0.10	Закрепление отсутствует
881	463462.12	4189339.62	Аналитический метод	0.10	Закрепление отсутствует
882	463464.47	4189345.15	Аналитический метод	0.10	Закрепление отсутствует
883	463458.86	4189347.53	Аналитический метод	0.10	Закрепление отсутствует
884	463456.60	4189341.97	Аналитический метод	0.10	Закрепление отсутствует
881	463462.12	4189339.62	Аналитический метод	0.10	Закрепление отсутствует
885	463045.16	4188303.54	Аналитический метод	0.10	Закрепление отсутствует
886	463047.51	4188309.06	Аналитический метод	0.10	Закрепление отсутствует
887	463041.32	4188311.70	Аналитический метод	0.10	Закрепление отсутствует
888	463039.06	4188306.14	Аналитический метод	0.10	Закрепление отсутствует
885	463045.16	4188303.54	Аналитический метод	0.10	Закрепление отсутствует
889	462730.22	4187511.97	Аналитический метод	0.10	Закрепление отсутствует
890	462714.21	4187518.04	Аналитический метод	0.10	Закрепление отсутствует
891	462616.93	4187301.81	Аналитический метод	0.10	Закрепление отсутствует
892	462645.61	4187295.13	Аналитический метод	0.10	Закрепление отсутствует
889	462730.22	4187511.97	Аналитический метод	0.10	Закрепление отсутствует

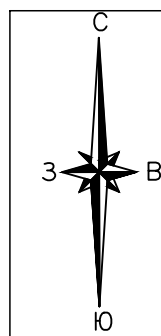
2. Сведения о характерных точках границ объекта					
Обозначение характерных точек границ	Координаты, м		Метод определения координат характерной точки	Средняя квадратическая погрешность положения характерной точки (Mt), м	Описание обозначения точки на местности (при наличии)
	X	Y			
1	2	3	4	5	6
893	478135.39	4217816.54	Аналитический метод	0.10	Закрепление отсутствует
894	478141.70	4217834.52	Аналитический метод	0.10	Закрепление отсутствует
895	478130.57	4217836.42	Аналитический метод	0.10	Закрепление отсутствует
893	478135.39	4217816.54	Аналитический метод	0.10	Закрепление отсутствует
896	477776.90	4217803.73	Аналитический метод	0.10	Закрепление отсутствует
897	477761.47	4217810.58	Аналитический метод	0.10	Закрепление отсутствует
898	477719.25	4217715.35	Аналитический метод	0.10	Закрепление отсутствует
899	477759.47	4217697.51	Аналитический метод	0.10	Закрепление отсутствует
900	477801.71	4217792.72	Аналитический метод	0.10	Закрепление отсутствует
901	477782.37	4217801.23	Аналитический метод	0.10	Закрепление отсутствует
902	477776.50	4217782.74	Аналитический метод	0.10	Закрепление отсутствует
903	477763.15	4217752.66	Аналитический метод	0.10	Закрепление отсутствует
904	477749.77	4217722.60	Аналитический метод	0.10	Закрепление отсутствует
905	477744.33	4217725.02	Аналитический метод	0.10	Закрепление отсутствует
906	477757.67	4217755.10	Аналитический метод	0.10	Закрепление отсутствует
907	477771.01	4217785.17	Аналитический метод	0.10	Закрепление отсутствует
896	477776.90	4217803.73	Аналитический метод	0.10	Закрепление отсутствует
908	478132.09	4217844.27	Аналитический метод	0.10	Закрепление отсутствует
909	478135.33	4217843.72	Аналитический метод	0.10	Закрепление отсутствует
910	478122.07	4217859.57	Аналитический метод	0.10	Закрепление отсутствует
911	478148.67	4217854.41	Аналитический метод	0.10	Закрепление отсутствует
912	478149.89	4217857.86	Аналитический метод	0.10	Закрепление отсутствует
913	478114.15	4217864.47	Аналитический метод	0.10	Закрепление отсутствует
914	478104.40	4217849.62	Аналитический метод	0.10	Закрепление отсутствует
908	478132.09	4217844.27	Аналитический метод	0.10	Закрепление отсутствует

2. Сведения о характерных точках границ объекта					
Обозначение характерных точек границ	Координаты, м		Метод определения координат характерной точки	Средняя квадратическая погрешность положения характерной точки (Mt), м	Описание обозначения точки на местности (при наличии)
	X	Y			
1	2	3	4	5	6
915	477831.50	4217902.32	Аналитический метод	0.10	Закрепление отсутствует
916	477829.03	4217915.92	Аналитический метод	0.10	Закрепление отсутствует
917	477812.86	4217909.55	Аналитический метод	0.10	Закрепление отсутствует
918	477811.69	4217906.11	Аналитический метод	0.10	Закрепление отсутствует
915	477831.50	4217902.32	Аналитический метод	0.10	Закрепление отсутствует
919	477969.27	4217848.60	Аналитический метод	0.10	Закрепление отсутствует
920	477972.14	4217867.01	Аналитический метод	0.10	Закрепление отсутствует
921	477895.55	4217881.80	Аналитический метод	0.10	Закрепление отсутствует
922	477892.69	4217863.46	Аналитический метод	0.10	Закрепление отсутствует
919	477969.27	4217848.60	Аналитический метод	0.10	Закрепление отсутствует
923	462342.47	4186748.88	Аналитический метод	0.10	Закрепление отсутствует
924	462343.28	4186747.84	Аналитический метод	0.10	Закрепление отсутствует
925	462342.49	4186747.21	Аналитический метод	0.10	Закрепление отсутствует
926	462341.87	4186748.01	Аналитический метод	0.10	Закрепление отсутствует
927	462329.16	4186715.71	Аналитический метод	0.10	Закрепление отсутствует
928	462351.96	4186705.53	Аналитический метод	0.10	Закрепление отсутствует
929	462376.61	4186745.12	Аналитический метод	0.10	Закрепление отсутствует
930	462382.14	4186758.72	Аналитический метод	0.10	Закрепление отсутствует
923	462342.47	4186748.88	Аналитический метод	0.10	Закрепление отсутствует
931	462943.54	4188251.09	Аналитический метод	0.10	Закрепление отсутствует
932	462940.92	4188245.69	Аналитический метод	0.10	Закрепление отсутствует
933	462969.45	4188231.90	Аналитический метод	0.10	Закрепление отсутствует
934	462971.73	4188237.46	Аналитический метод	0.10	Закрепление отсутствует
931	462943.54	4188251.09	Аналитический метод	0.10	Закрепление отсутствует
935	462945.18	4188246.38	Аналитический метод	0.10	Закрепление отсутствует

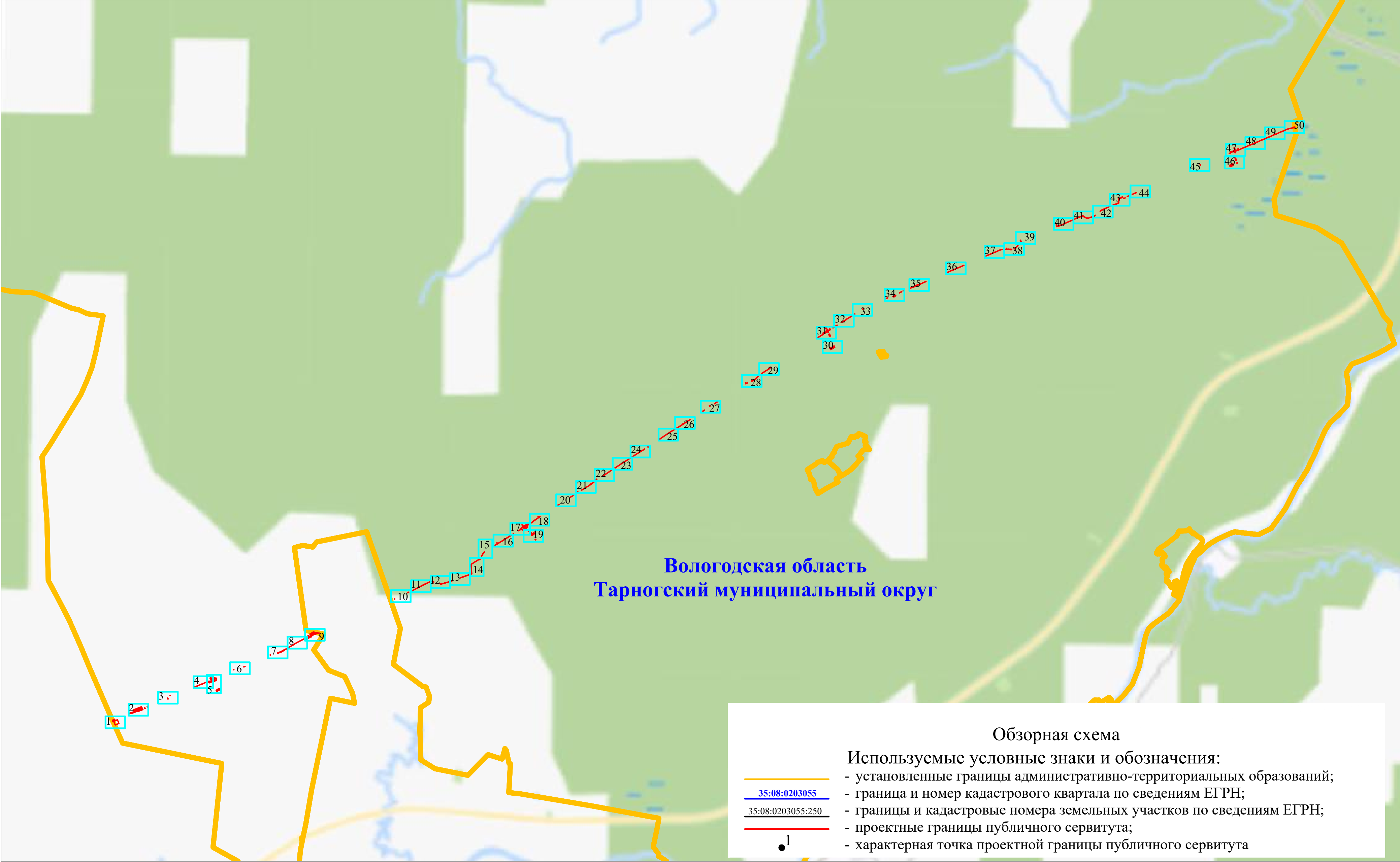
2. Сведения о характерных точках границ объекта					
Обозначение характерных точек границ	Координаты, м		Метод определения координат характерной точки	Средняя квадратическая погрешность положения характерной точки (Mt), м	Описание обозначения точки на местности (при наличии)
	X	Y			
1	2	3	4	5	6
936	462945.55	4188247.30	Аналитический метод	0.10	Закрепление отсутствует
937	462946.48	4188246.93	Аналитический метод	0.10	Закрепление отсутствует
938	462946.11	4188246.00	Аналитический метод	0.10	Закрепление отсутствует
935	462945.18	4188246.38	Аналитический метод	0.10	Закрепление отсутствует
939	462678.55	4187612.77	Аналитический метод	0.10	Закрепление отсутствует
940	462676.49	4187607.13	Аналитический метод	0.10	Закрепление отсутствует
941	462709.27	4187595.18	Аналитический метод	0.10	Закрепление отсутствует
942	462711.54	4187600.74	Аналитический метод	0.10	Закрепление отсутствует
939	462678.55	4187612.77	Аналитический метод	0.10	Закрепление отсутствует
943	462681.52	4187607.91	Аналитический метод	0.10	Закрепление отсутствует
944	462680.61	4187608.34	Аналитический метод	0.10	Закрепление отсутствует
945	462681.04	4187609.24	Аналитический метод	0.10	Закрепление отсутствует
946	462681.94	4187608.82	Аналитический метод	0.10	Закрепление отсутствует
943	462681.52	4187607.91	Аналитический метод	0.10	Закрепление отсутствует
947	462710.61	4187686.06	Аналитический метод	0.10	Закрепление отсутствует
948	462708.56	4187680.42	Аналитический метод	0.10	Закрепление отсутствует
949	462739.49	4187669.15	Аналитический метод	0.10	Закрепление отсутствует
950	462741.76	4187674.70	Аналитический метод	0.10	Закрепление отсутствует
947	462710.61	4187686.06	Аналитический метод	0.10	Закрепление отсутствует
951	462713.59	4187681.21	Аналитический метод	0.10	Закрепление отсутствует
952	462712.68	4187681.63	Аналитический метод	0.10	Закрепление отсутствует
953	462713.10	4187682.54	Аналитический метод	0.10	Закрепление отсутствует
954	462714.00	4187682.12	Аналитический метод	0.10	Закрепление отсутствует
951	462713.59	4187681.21	Аналитический метод	0.10	Закрепление отсутствует

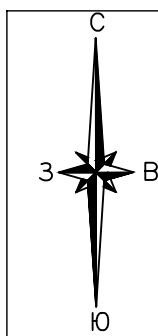
3. Сведения о характерных точках части (частей) границы объекта					
Обозначение характерных точек части границы	Координаты, м		Метод определения координат характерной точки	Средняя квадратическая погрешность положения характерной точки (Mt), м	Описание обозначения точки на местности (при наличии)
	X	Y			
1	2	3	4	5	6
-	-	-	-	-	-

Раздел 3							
Сведения о местоположении измененных (уточненных) границ объекта							
1. Система координат -							
2. Сведения о характерных точках границ объекта							
Обозначение характерных точек границ	Существующие координаты, м		Измененные (уточненные) координаты, м		Метод определения координат характерной точки	Средняя квадратическая погрешность положения характерной точки (Mt), м	Описание обозначения точки на местности (при наличии)
	X	Y	X	Y			
1	2	3	4	5	6	7	8
-	-	-	-	-	-	-	
3. Сведения о характерных точках части (частей) границы объекта							
Обозначение характерных точек части границы	Существующие координаты, м		Измененные (уточненные) координаты, м		Метод определения координат характерной точки	Средняя квадратическая погрешность положения характерной точки (Mt), м	Описание обозначения точки на местности (при наличии)
	X	Y	X	Y			
1	2	3	4	5	6	7	8
-	-	-	-	-	-	-	



Раздел 4
Схема расположения границ публичного сервитута
Обзорная схема



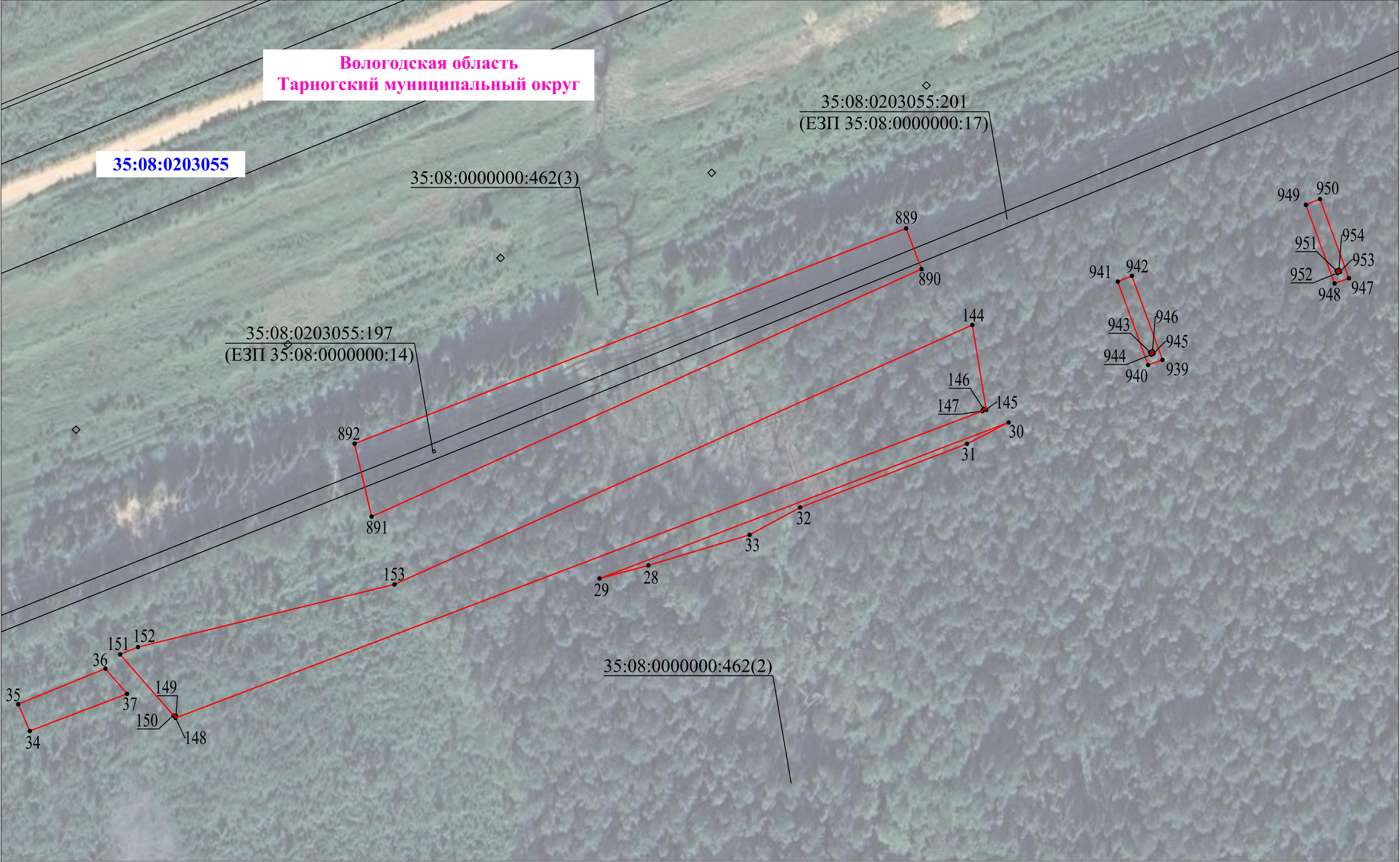
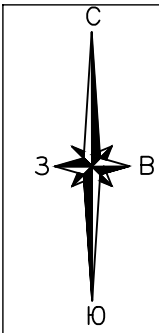


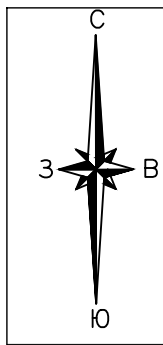
Раздел 4
Схема расположения границ публичного сервитута



Раздел 4

Схема расположения границ публичного сервитута



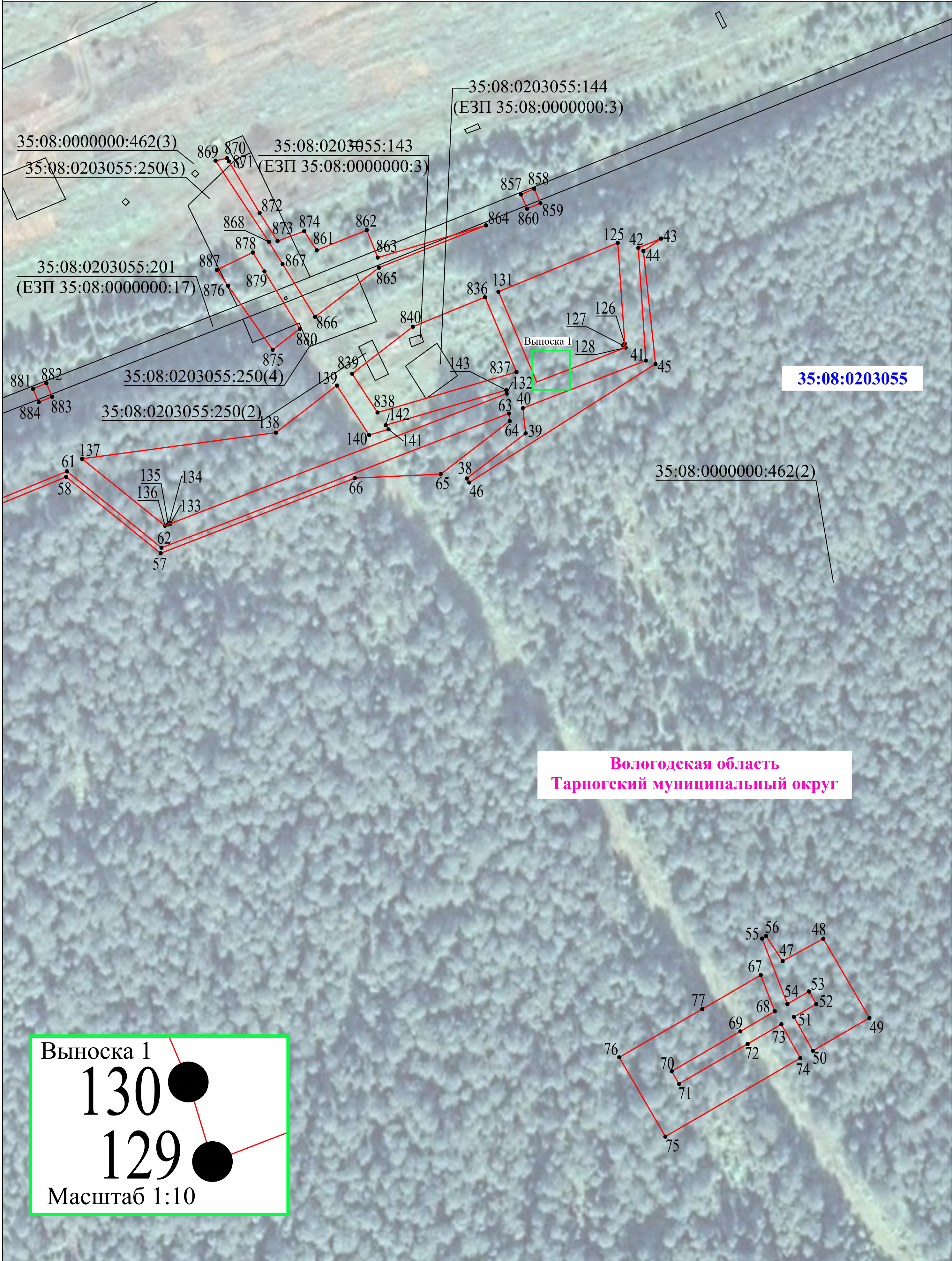
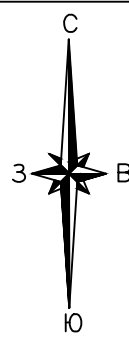


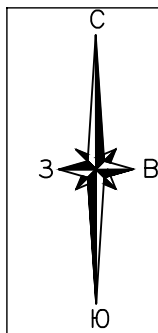
Раздел 4
Схема расположения границ публичного сервитута





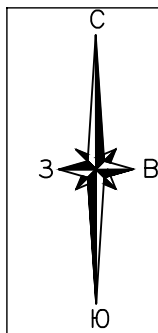
Схема расположения границ публичного сервитута





Раздел 4
Схема расположения границ публичного сервитута

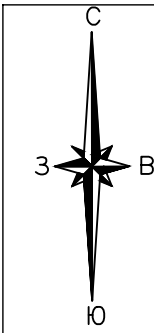




Раздел 4
Схема расположения границ публичного сервитута



Раздел 4
Схема расположения границ публичного сервитута



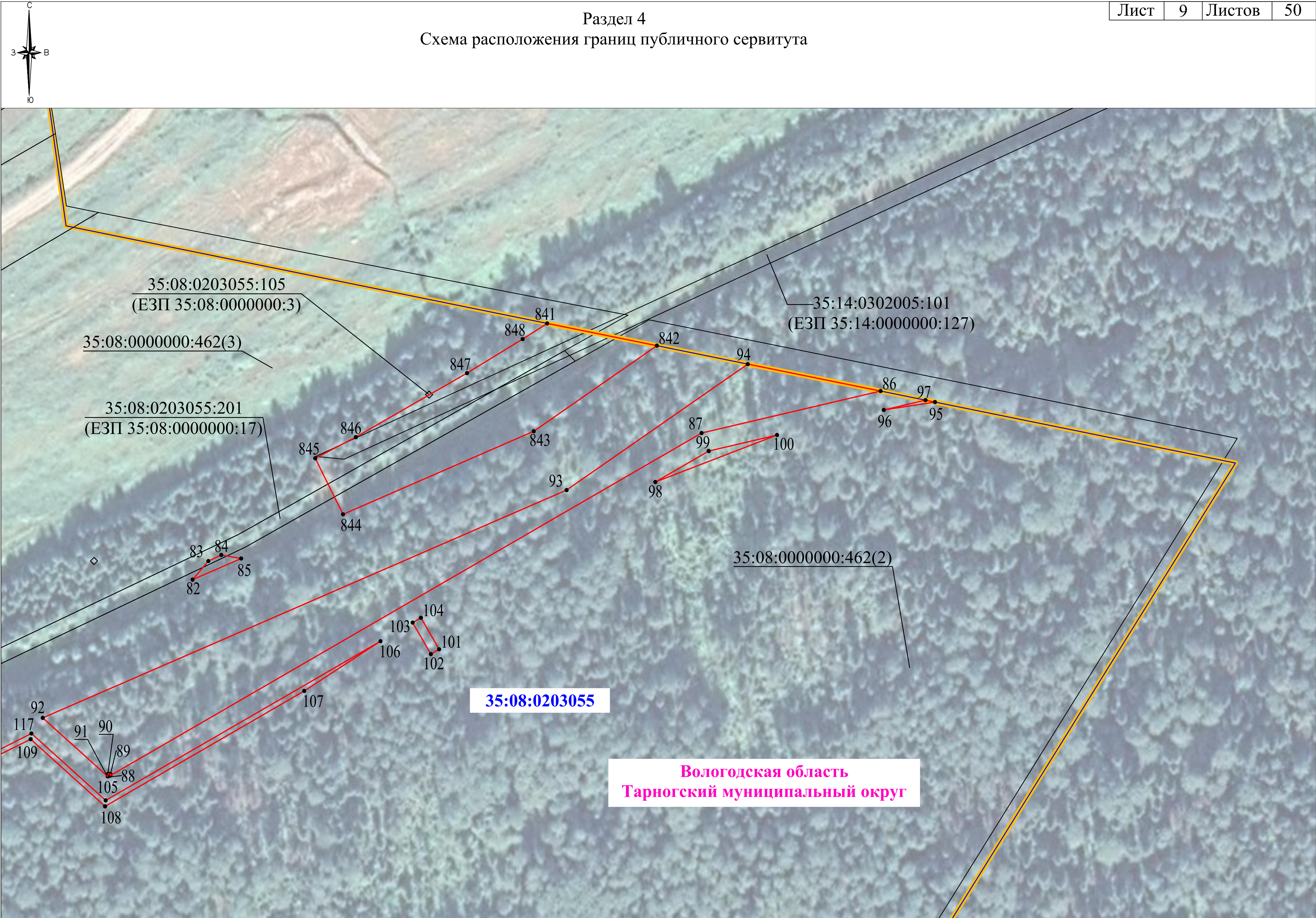
Выноска 2

110

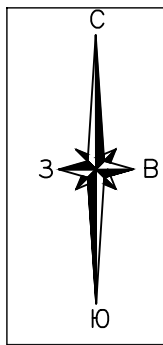
Масштаб 1:10

Раздел 4

Схема расположения границ публичного сервитута



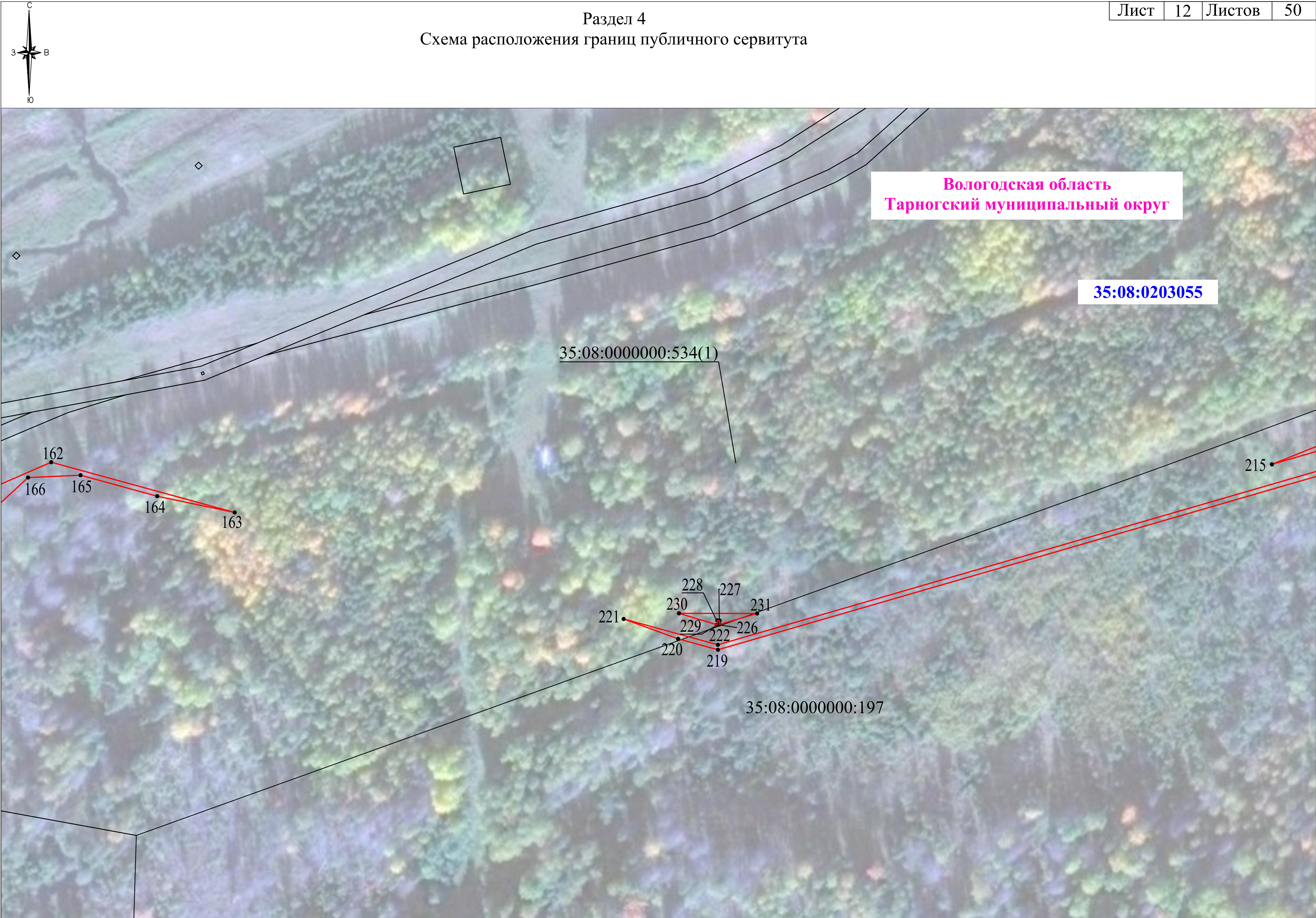




Раздел 4
Схема расположения границ публичного сервитута



Раздел 4
Схема расположения границ публичного сервитута



Раздел 4

Схема расположения границ публичного сервитута

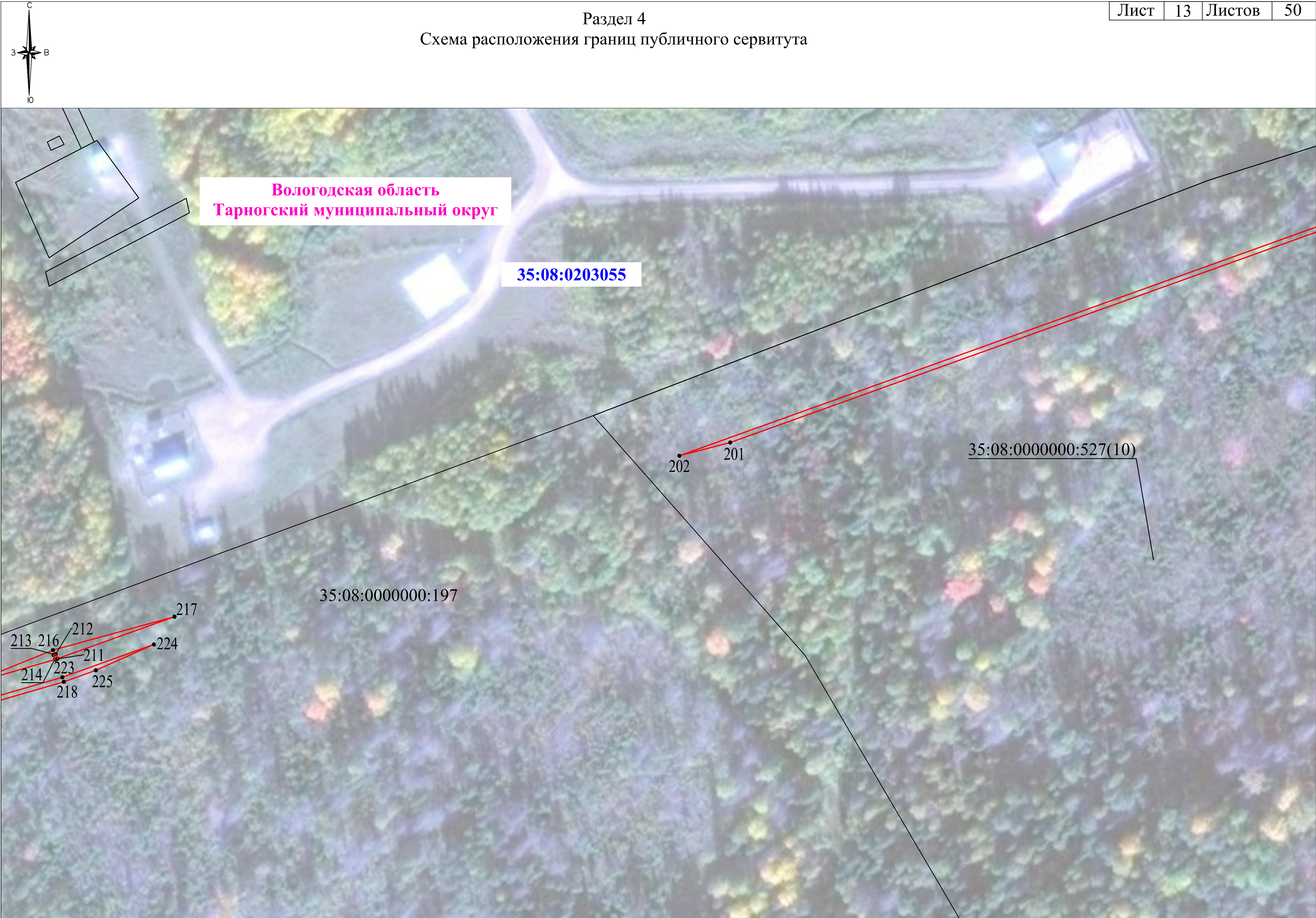

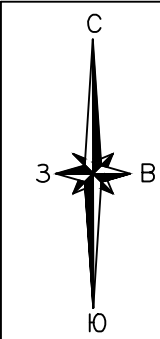


Схема расположения границ публичного сервитута






Вологодская область
Тарногский муниципальный округ

35:08:0203055

35:08:0000000:534(1)



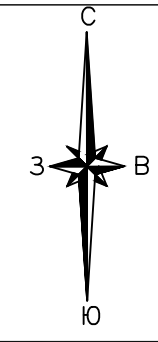
Раздел 4

Схема расположения границ публичного сервитута



Раздел 4

Схема расположения границ публичного сервитута



Вологодская область
Тарногский муниципальный округ

35:08:0203055

Выносной лист 1

35:08:0000000:392(5)

35:08:0203055:200
(ЕЗП 35:08:0000000:17)

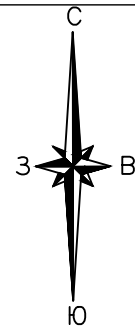
35:08:0000000:534(2)

35:08:0000000:388(3)

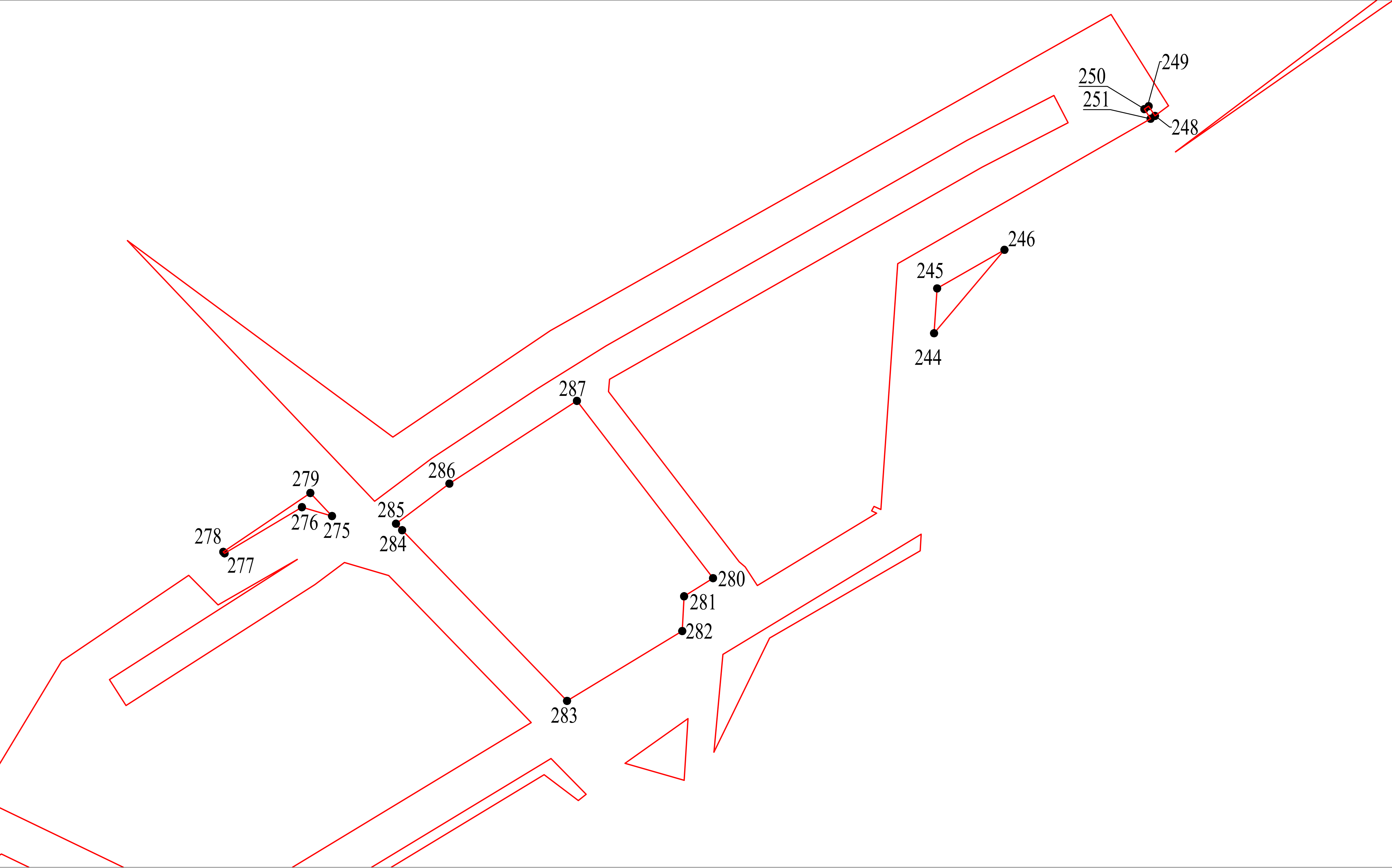
35:08:0203055:35
(ЕЗП 35:08:0000000:3)

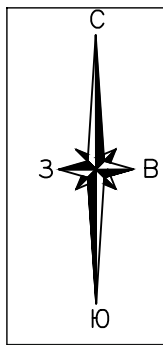
35:08:0203055:36
(ЕЗП 35:08:0000000:3)

35:08:0000000:534(1)



Раздел 4
Схема расположения границ публичного сервитута
Выносной лист 1

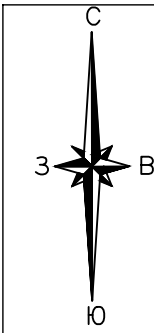




Раздел 4
Схема расположения границ публичного сервитута

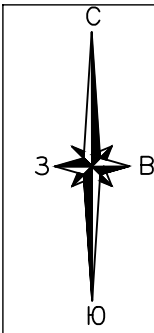


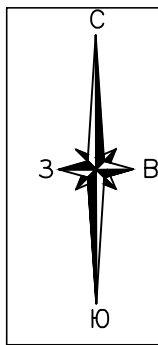
Раздел 4
Схема расположения границ публичного сервитута



Раздел 4

Схема расположения границ публичного сервитута





Раздел 4
Схема расположения границ публичного сервитута



Раздел 4

Схема расположения границ публичного сервитута

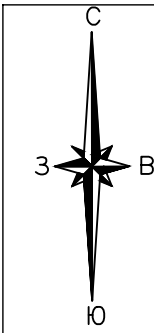


Вологодская область
Тарногский муниципальный округ

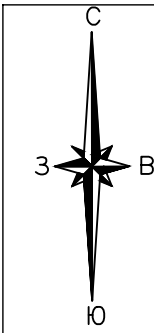
35:08:0203056

Раздел 4

Схема расположения границ публичного сервитута

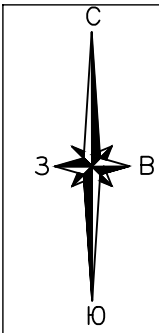


Раздел 4
Схема расположения границ публичного сервитута



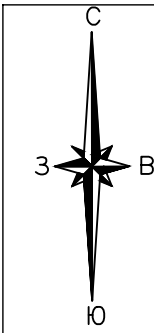
Раздел 4

Схема расположения границ публичного сервитута



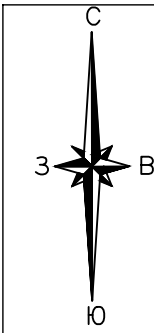
Раздел 4

Схема расположения границ публичного сервитута



Раздел 4

Схема расположения границ публичного сервитута



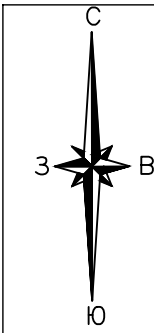
Раздел 4

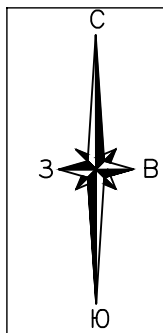
Схема расположения границ публичного сервитута



Раздел 4

Схема расположения границ публичного сервитута



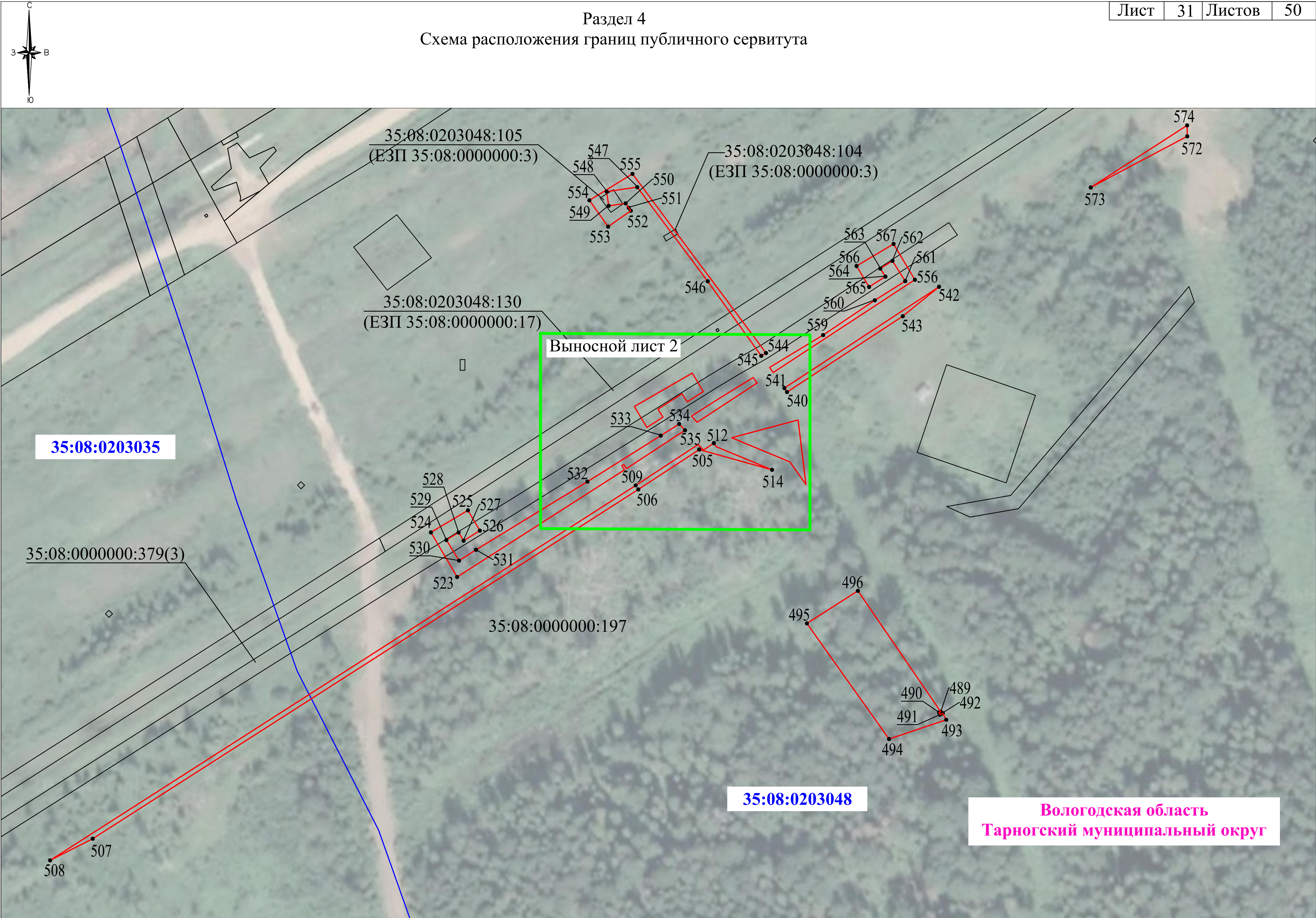



Раздел 4
Схема расположения границ публичного сервитута



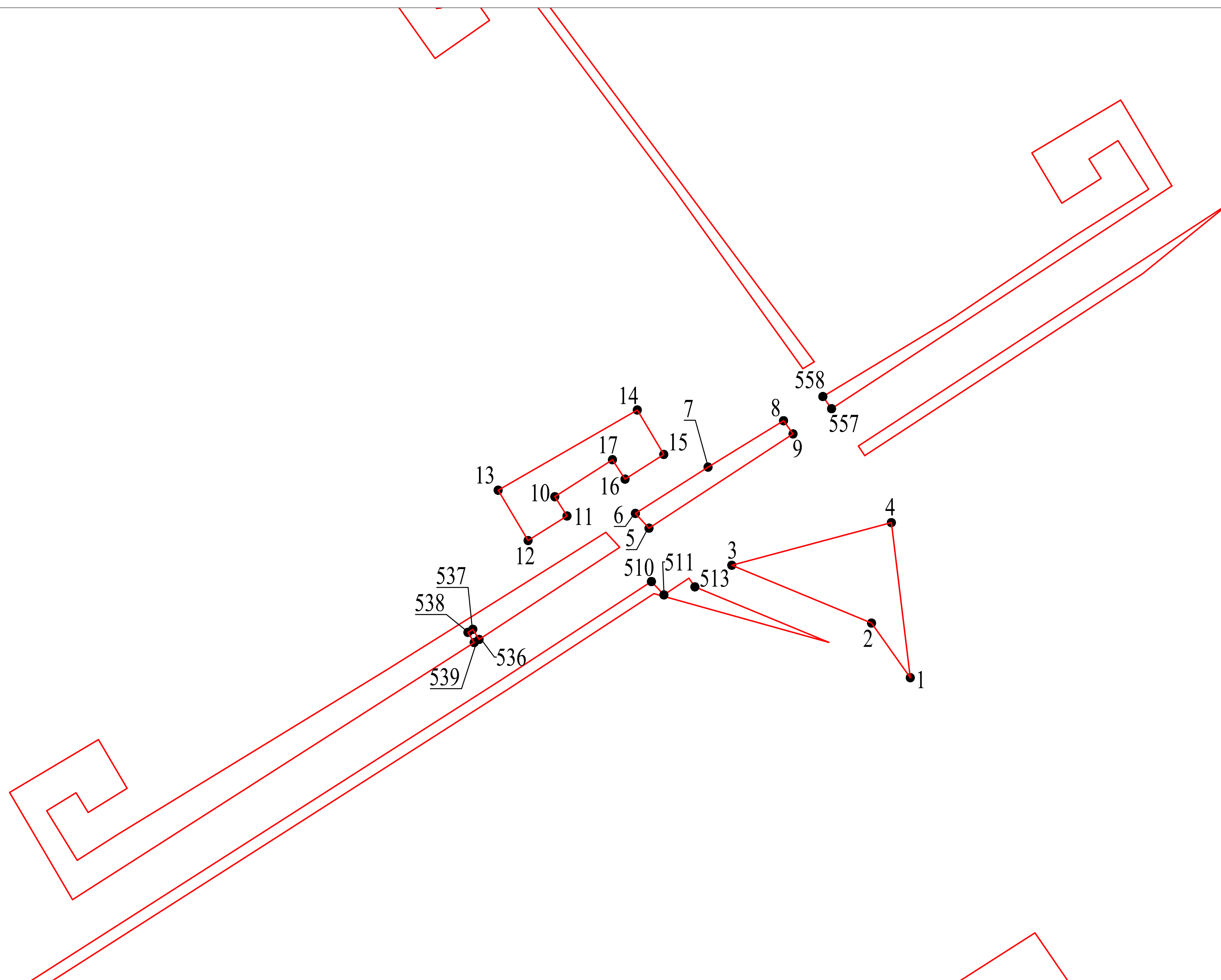
Раздел 4

Схема расположения границ публичного сервитута

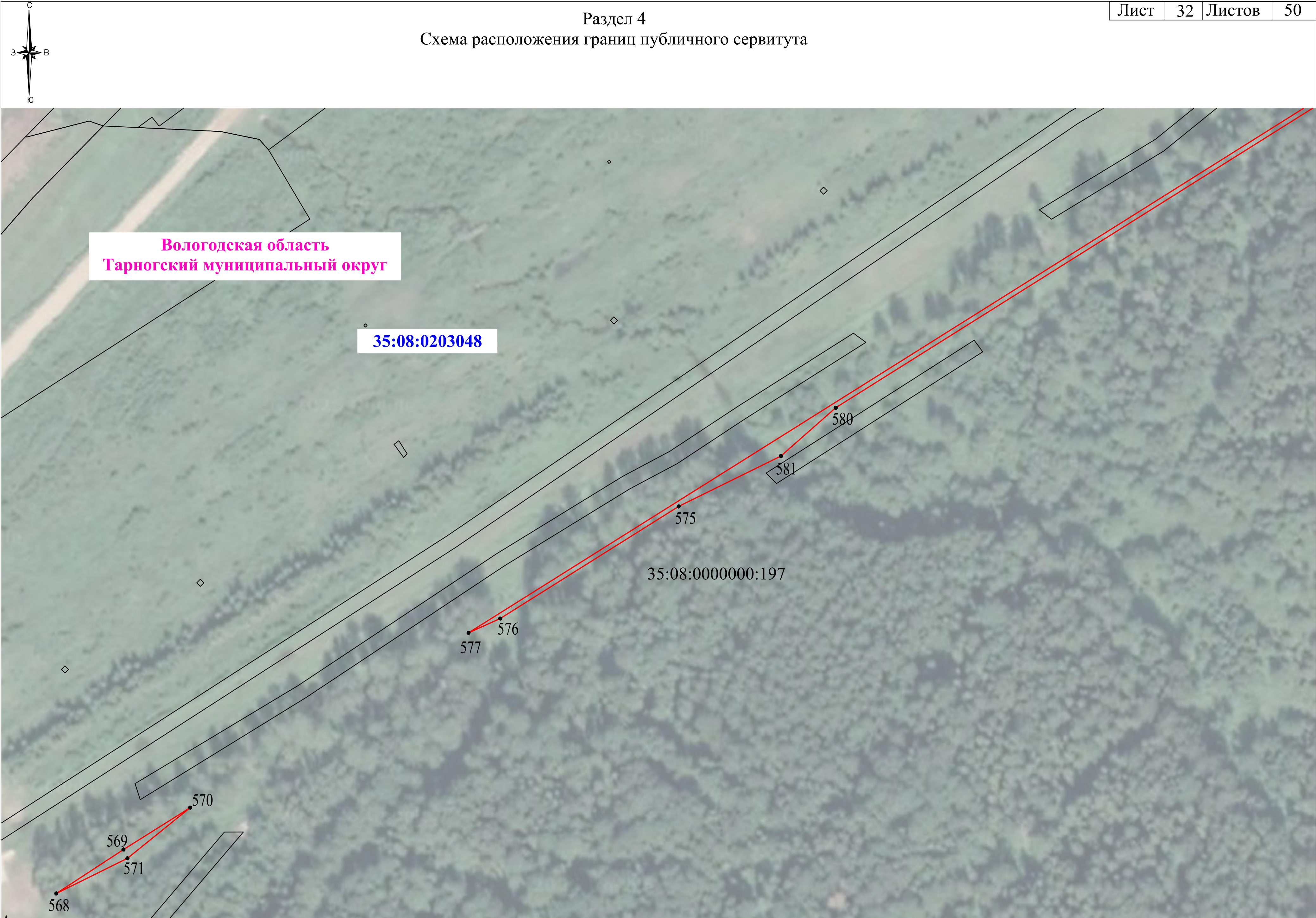




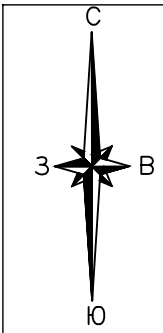
Раздел 4
Схема расположения границ публичного сервитута
Выносной лист 2



Раздел 4
Схема расположения границ публичного сервитута



Раздел 4
Схема расположения границ публичного сервитута



Вологодская область
Тарногский муниципальный округ

35:08:0203048

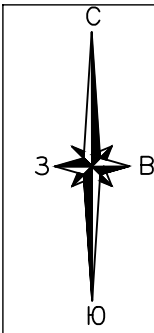
35:08:0000000:197

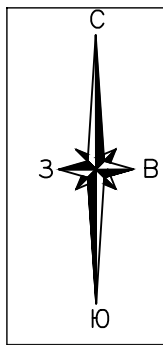
583
584
582
585

578
579

Раздел 4

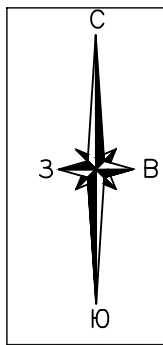
Схема расположения границ публичного сервитута





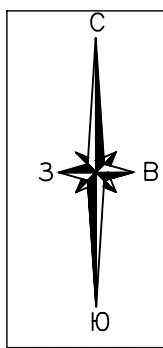
Раздел 4
Схема расположения границ публичного сервитута





Раздел 4
Схема расположения границ публичного сервитута





Раздел 4
Схема расположения границ публичного сервитута



Используемые условные знаки и обозначения представлены на обзорной схеме

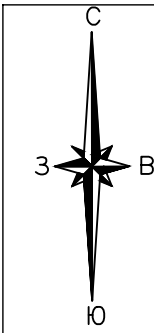
Масштаб 1:1000

Раздел 4

Схема расположения границ публичного сервитута

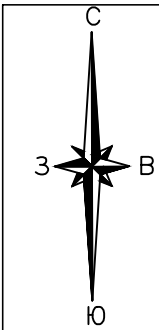


Раздел 4
Схема расположения границ публичного сервитута



Раздел 4

Схема расположения границ публичного сервитута

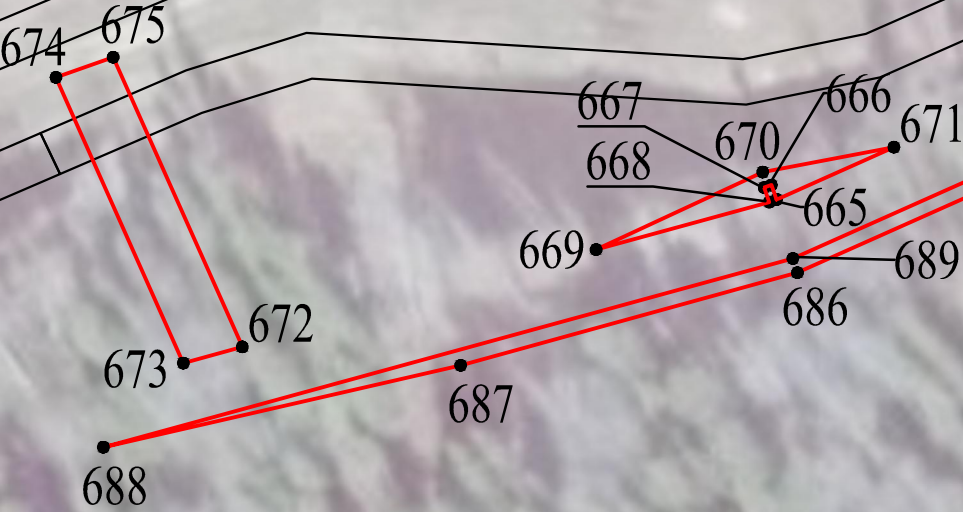


Вологодская область
Тарногский муниципальный округ

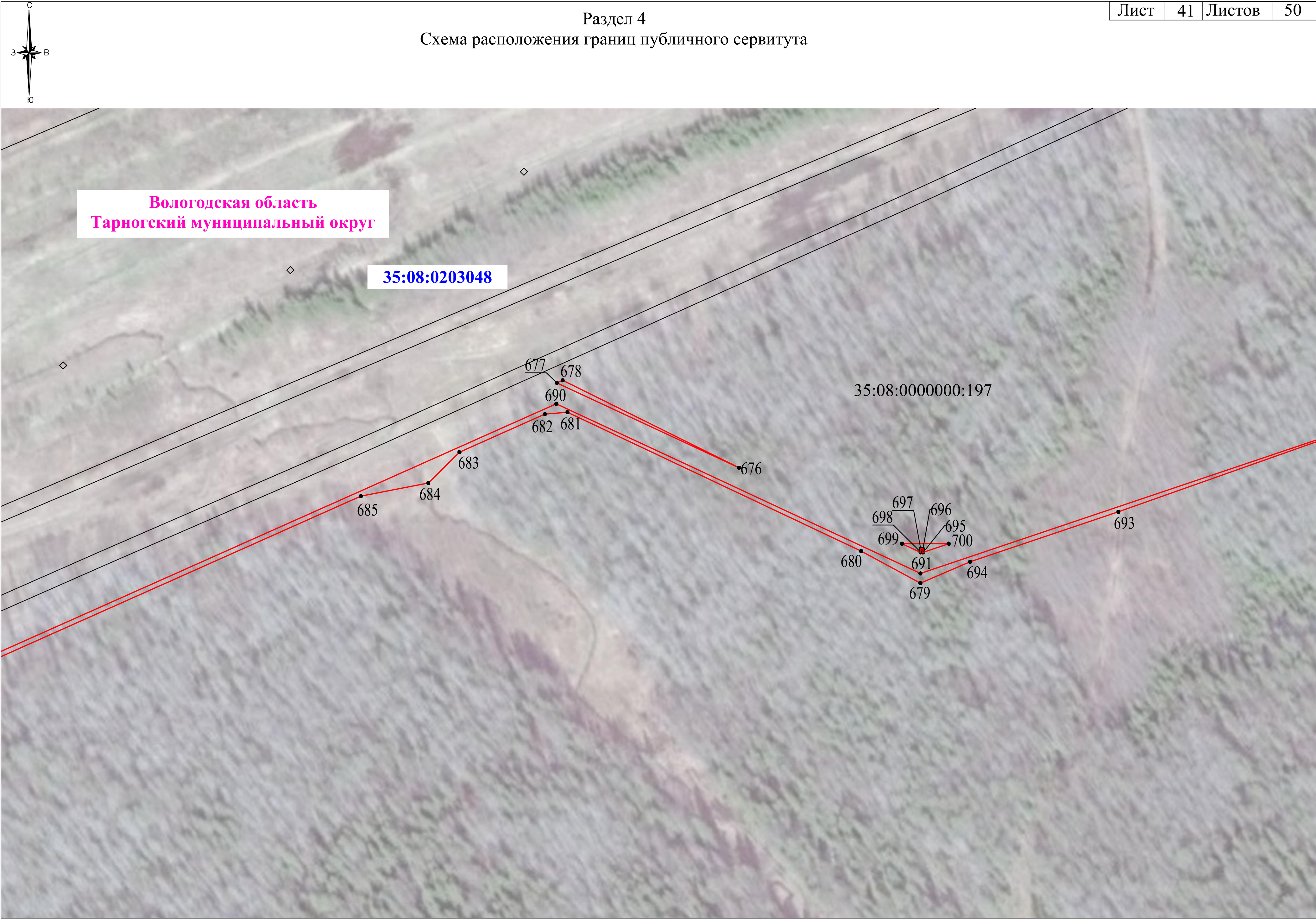
35:08:0203048

35:08:0000000:379(8)

35:08:0000000:197



Раздел 4
Схема расположения границ публичного сервитута



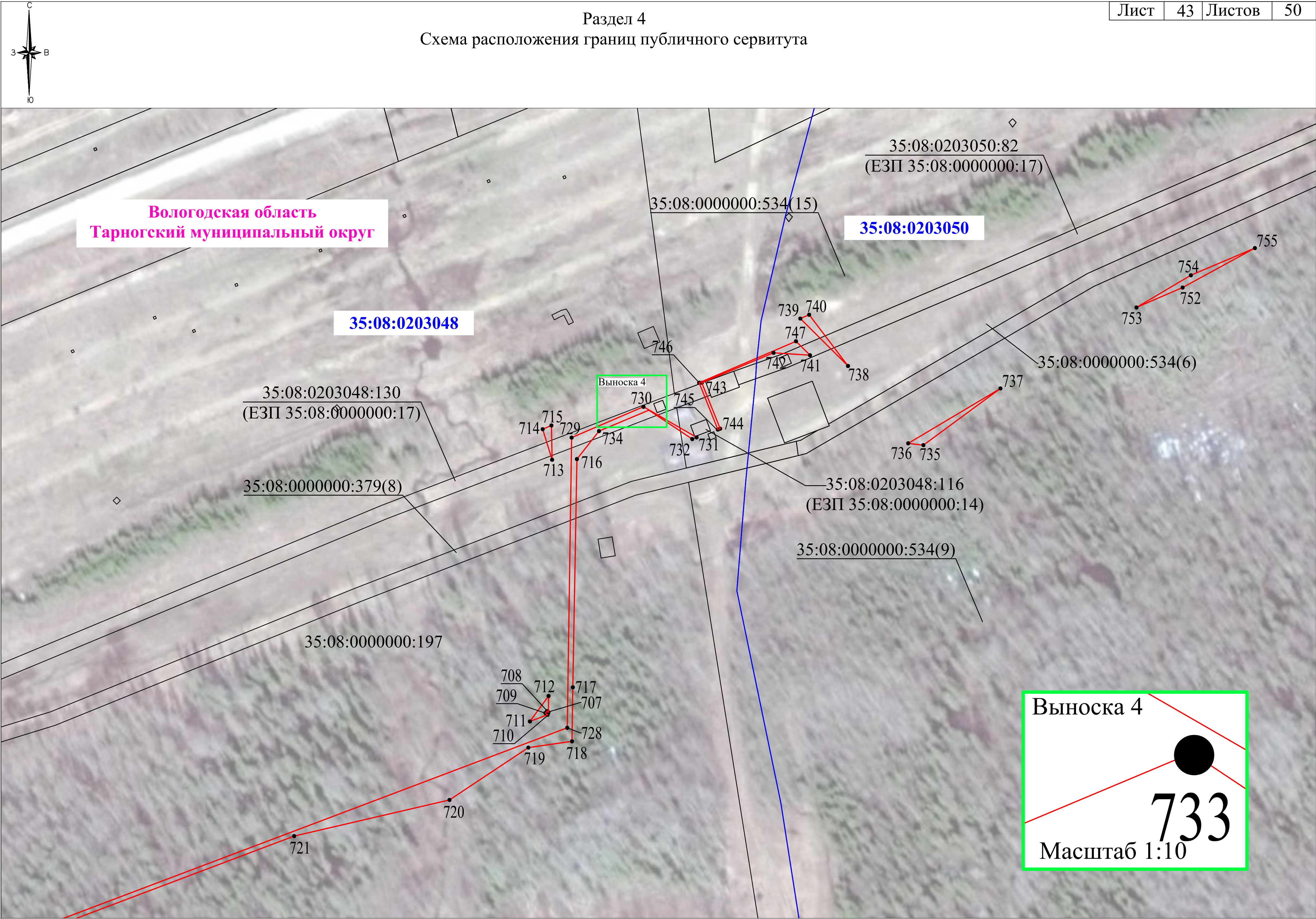
Раздел 4

Схема расположения границ публичного сервитута



Раздел 4

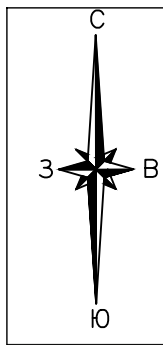
Схема расположения границ публичного сервитута



Раздел 4

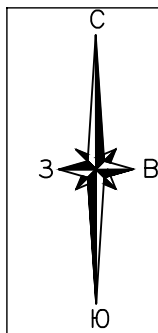
Схема расположения границ публичного сервитута





Раздел 4
Схема расположения границ публичного сервитута



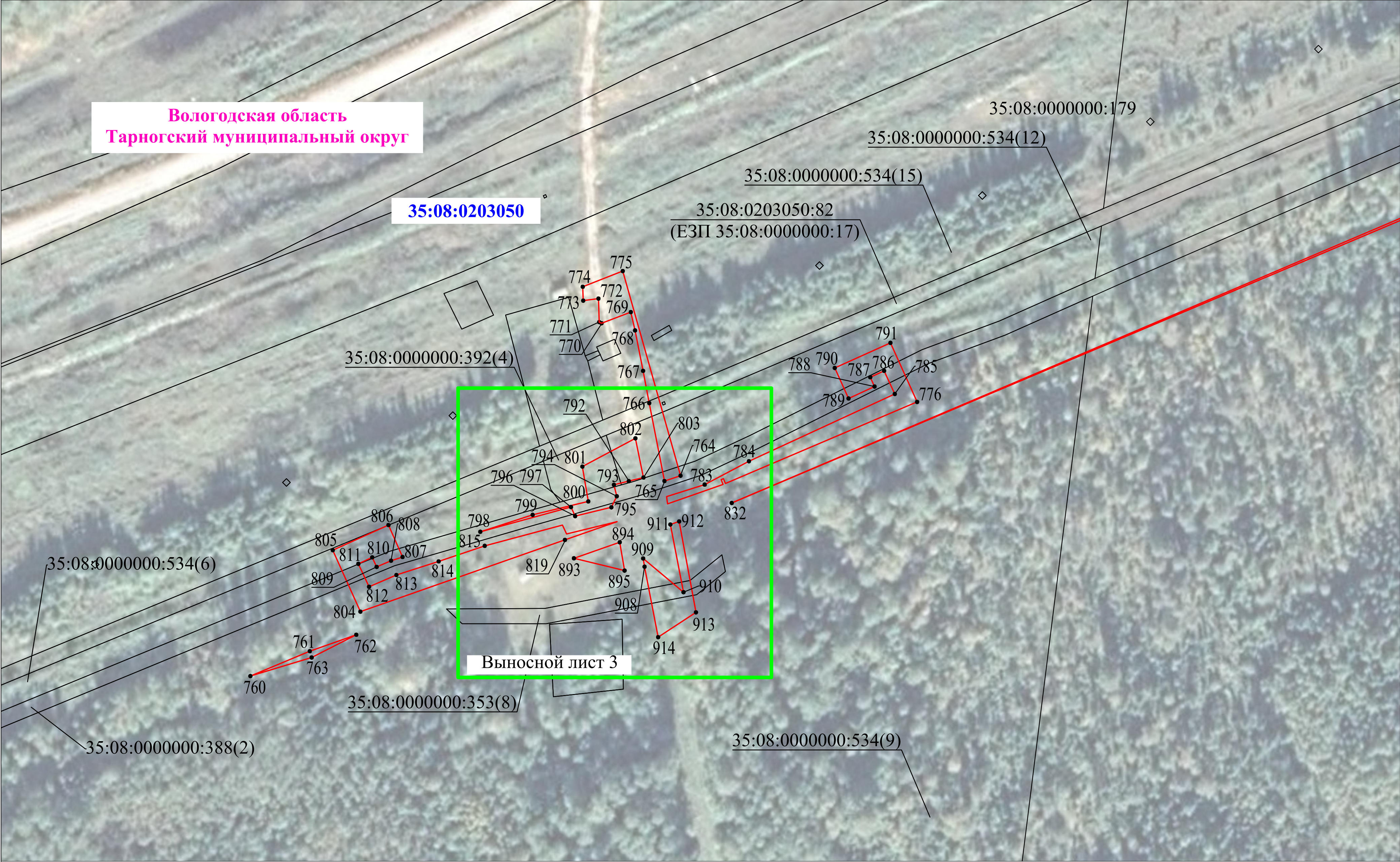
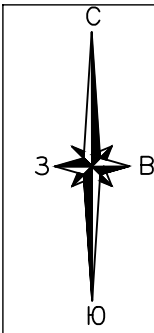


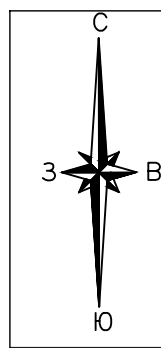
Раздел 4
Схема расположения границ публичного сервитута



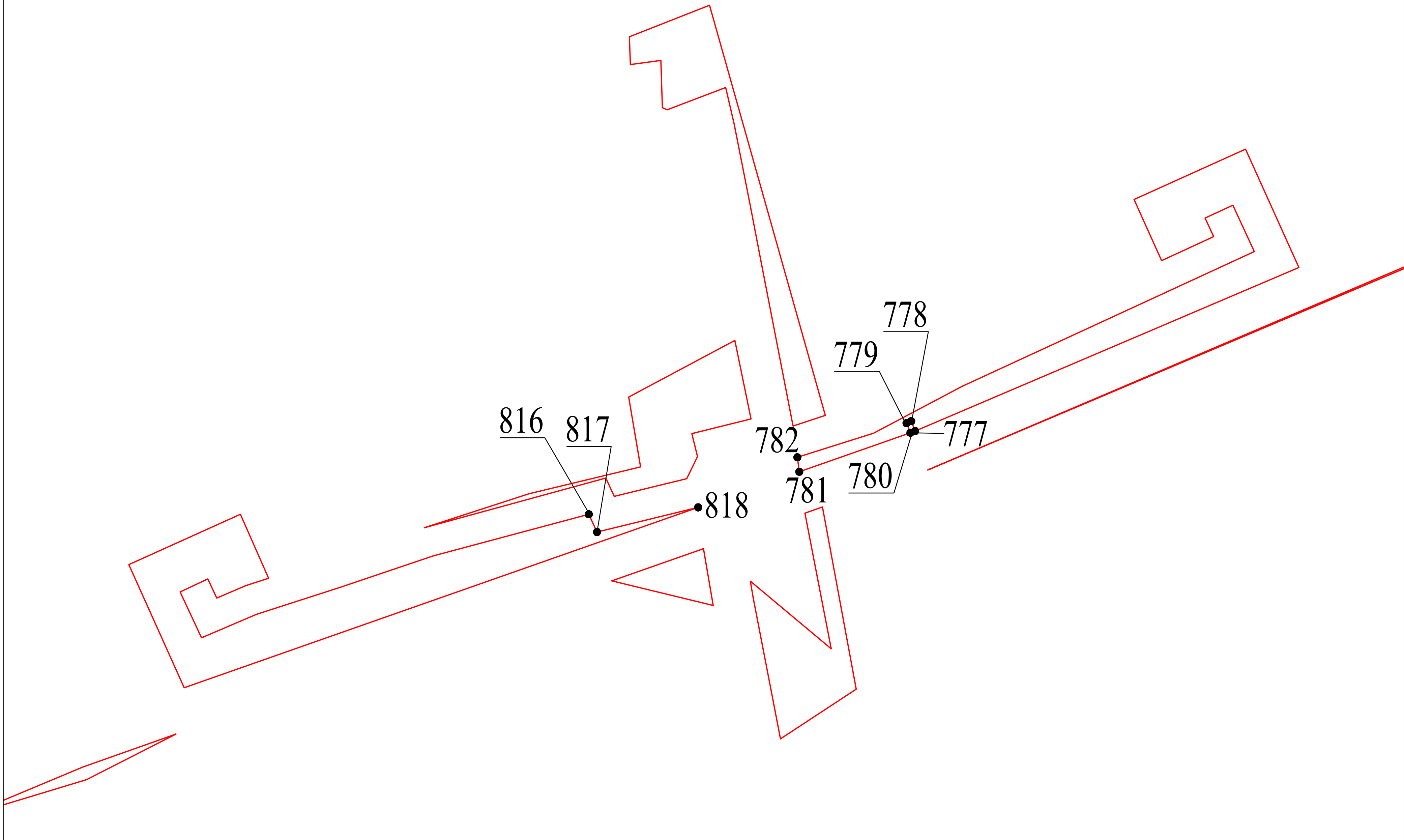
Раздел 4

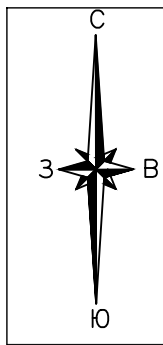
Схема расположения границ публичного сервитута





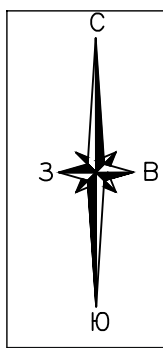
Раздел 4
Схема расположения границ публичного сервитута
Выносной лист 3





Раздел 4
Схема расположения границ публичного сервитута





Раздел 4
Схема расположения границ публичного сервитута



Раздел 4
Схема расположения границ публичного сервитута

