

ОПИСАНИЕ МЕСТОПОЛОЖЕНИЯ ГРАНИЦ

Публичный сервитут в отношении земель и земельных участков в целях: реконструкция и эксплуатация магистрального нефтепровода федерального значения: «Магистральный нефтепровод «Ухта-Ярославль» (линейная часть). Замена трубы Ду 800 мм на участке 660-723 км. Реконструкция».

(наименование объекта, местоположение границ которого описано (далее - объект))

Раздел 1

Сведения об объекте

№ п/п	Характеристики объекта	Описание характеристик
1	2	3
1.	Местоположение объекта	Вологодская область, м.о Тотемский
2.	Площадь объекта +/- величина погрешности определения площади (Р +/- Дельта Р)	288180 +/- 188 м²
3.	Иные характеристики объекта	Публичный сервитут в отношении земель и земельных участков в целях: реконструкция и эксплуатация магистрального нефтепровода федерального значения: «Магистральный нефтепровод «Ухта-Ярославль» (линейная часть). Замена трубы Ду 800 мм на участке 660-723 км. Реконструкция». Владелец публичного сервитута: Акционерное общество "Транснефть - Север", ИНН 1102016594, ОГРН 1021100730353, находящегося по адресу: 169300, Республика Коми, город Ухта, пр-кт А.И.Зерюнова, д. 2/1, тел. +7 (8216) 77-14-84. Адрес электронной почты: post@uht.transneft.ru. Срок установления публичного сервитута: 10 лет.

Раздел 2

Сведения о местоположении границ объекта

1. Система координат МСК-35, зона 3

2. Сведения о характерных точках границ объекта

Обозначение характерных точек границ	Координаты, м		Метод определения координат характерной точки	Средняя квадратическая погрешность положения характерной точки (Mt), м	Описание обозначения точки на местности (при наличии)
	X	Y			
1	2	3	4	5	6
1	461128.32	3348360.62	Аналитический метод	0.10	Закрепление отсутствует
2	461128.03	3348359.67	Аналитический метод	0.10	Закрепление отсутствует
3	461127.07	3348359.96	Аналитический метод	0.10	Закрепление отсутствует
4	461127.37	3348360.92	Аналитический метод	0.10	Закрепление отсутствует
1	461128.32	3348360.62	Аналитический метод	0.10	Закрепление отсутствует
5	461162.69	3348443.77	Аналитический метод	0.10	Закрепление отсутствует
6	461162.32	3348442.83	Аналитический метод	0.10	Закрепление отсутствует
7	461161.38	3348443.21	Аналитический метод	0.10	Закрепление отсутствует
8	461161.76	3348444.13	Аналитический метод	0.10	Закрепление отсутствует
5	461162.69	3348443.77	Аналитический метод	0.10	Закрепление отсутствует
9	461255.90	3348669.32	Аналитический метод	0.10	Закрепление отсутствует
10	461255.41	3348668.45	Аналитический метод	0.10	Закрепление отсутствует
11	461254.55	3348668.94	Аналитический метод	0.10	Закрепление отсутствует
12	461255.04	3348669.80	Аналитический метод	0.10	Закрепление отсутствует
9	461255.90	3348669.32	Аналитический метод	0.10	Закрепление отсутствует
13	461491.79	3349273.91	Аналитический метод	0.10	Закрепление отсутствует
14	461491.41	3349272.98	Аналитический метод	0.10	Закрепление отсутствует
15	461490.49	3349273.36	Аналитический метод	0.10	Закрепление отсутствует
16	461490.87	3349274.28	Аналитический метод	0.10	Закрепление отсутствует
13	461491.79	3349273.91	Аналитический метод	0.10	Закрепление отсутствует
17	461535.48	3349369.35	Аналитический метод	0.10	Закрепление отсутствует
18	461535.04	3349368.45	Аналитический метод	0.10	Закрепление отсутствует

2. Сведения о характерных точках границ объекта					
Обозначение характерных точек границ	Координаты, м		Метод определения координат характерной точки	Средняя квадратическая погрешность положения характерной точки (Mt), м	Описание обозначения точки на местности (при наличии)
	X	Y			
1	2	3	4	5	6
19	461534.15	3349368.90	Аналитический метод	0.10	Закрепление отсутствует
20	461534.59	3349369.79	Аналитический метод	0.10	Закрепление отсутствует
17	461535.48	3349369.35	Аналитический метод	0.10	Закрепление отсутствует
21	461848.02	3350050.14	Аналитический метод	0.10	Закрепление отсутствует
22	461847.61	3350049.23	Аналитический метод	0.10	Закрепление отсутствует
23	461846.70	3350049.65	Аналитический метод	0.10	Закрепление отсутствует
24	461847.12	3350050.54	Аналитический метод	0.10	Закрепление отсутствует
21	461848.02	3350050.14	Аналитический метод	0.10	Закрепление отсутствует
25	462556.28	3351609.93	Аналитический метод	0.10	Закрепление отсутствует
26	462555.84	3351609.02	Аналитический метод	0.10	Закрепление отсутствует
27	462554.94	3351609.45	Аналитический метод	0.10	Закрепление отсутствует
28	462555.37	3351610.36	Аналитический метод	0.10	Закрепление отсутствует
25	462556.28	3351609.93	Аналитический метод	0.10	Закрепление отсутствует
29	462520.45	3351530.66	Аналитический метод	0.10	Закрепление отсутствует
30	462520.03	3351529.75	Аналитический метод	0.10	Закрепление отсутствует
31	462519.12	3351530.16	Аналитический метод	0.10	Закрепление отсутствует
32	462519.53	3351531.08	Аналитический метод	0.10	Закрепление отсутствует
29	462520.45	3351530.66	Аналитический метод	0.10	Закрепление отсутствует
33	463251.18	3352983.64	Аналитический метод	0.10	Закрепление отсутствует
34	463250.94	3352982.67	Аналитический метод	0.10	Закрепление отсутствует
35	463249.97	3352982.90	Аналитический метод	0.10	Закрепление отсутствует
36	463250.21	3352983.87	Аналитический метод	0.10	Закрепление отсутствует
33	463251.18	3352983.64	Аналитический метод	0.10	Закрепление отсутствует
37	463247.11	3352968.46	Аналитический метод	0.10	Закрепление отсутствует
38	463246.90	3352967.47	Аналитический метод	0.10	Закрепление отсутствует

2. Сведения о характерных точках границ объекта					
Обозначение характерных точек границ	Координаты, м		Метод определения координат характерной точки	Средняя квадратическая погрешность положения характерной точки (Mt), м	Описание обозначения точки на местности (при наличии)
	X	Y			
1	2	3	4	5	6
39	463245.93	3352967.70	Аналитический метод	0.10	Закрепление отсутствует
40	463246.13	3352968.67	Аналитический метод	0.10	Закрепление отсутствует
37	463247.11	3352968.46	Аналитический метод	0.10	Закрепление отсутствует
41	463294.13	3352950.88	Аналитический метод	0.10	Закрепление отсутствует
42	463293.86	3352949.91	Аналитический метод	0.10	Закрепление отсутствует
43	463292.90	3352950.18	Аналитический метод	0.10	Закрепление отсутствует
44	463293.17	3352951.14	Аналитический метод	0.10	Закрепление отсутствует
41	463294.13	3352950.88	Аналитический метод	0.10	Закрепление отсутствует
45	463198.58	3352980.59	Аналитический метод	0.10	Закрепление отсутствует
46	463198.29	3352979.63	Аналитический метод	0.10	Закрепление отсутствует
47	463197.33	3352979.92	Аналитический метод	0.10	Закрепление отсутствует
48	463197.62	3352980.88	Аналитический метод	0.10	Закрепление отсутствует
45	463198.58	3352980.59	Аналитический метод	0.10	Закрепление отсутствует
49	463194.34	3352964.99	Аналитический метод	0.10	Закрепление отсутствует
50	463194.08	3352964.03	Аналитический метод	0.10	Закрепление отсутствует
51	463193.11	3352964.28	Аналитический метод	0.10	Закрепление отсутствует
52	463193.37	3352965.24	Аналитический метод	0.10	Закрепление отсутствует
49	463194.34	3352964.99	Аналитический метод	0.10	Закрепление отсутствует
53	463141.51	3352960.49	Аналитический метод	0.10	Закрепление отсутствует
54	463141.21	3352961.45	Аналитический метод	0.10	Закрепление отсутствует
55	463140.25	3352961.17	Аналитический метод	0.10	Закрепление отсутствует
56	463140.54	3352960.20	Аналитический метод	0.10	Закрепление отсутствует
53	463141.51	3352960.49	Аналитический метод	0.10	Закрепление отсутствует
57	466184.39	3359194.28	Аналитический метод	0.10	Закрепление отсутствует
58	466184.71	3359195.22	Аналитический метод	0.10	Закрепление отсутствует

2. Сведения о характерных точках границ объекта					
Обозначение характерных точек границ	Координаты, м		Метод определения координат характерной точки	Средняя квадратическая погрешность положения характерной точки (Mt), м	Описание обозначения точки на местности (при наличии)
	X	Y			
1	2	3	4	5	6
59	466183.76	3359195.54	Аналитический метод	0.10	Закрепление отсутствует
60	466183.44	3359194.59	Аналитический метод	0.10	Закрепление отсутствует
57	466184.39	3359194.28	Аналитический метод	0.10	Закрепление отсутствует
61	466262.03	3359159.81	Аналитический метод	0.10	Закрепление отсутствует
62	466262.45	3359160.71	Аналитический метод	0.10	Закрепление отсутствует
63	466261.55	3359161.13	Аналитический метод	0.10	Закрепление отсутствует
64	466261.13	3359160.23	Аналитический метод	0.10	Закрепление отсутствует
61	466262.03	3359159.81	Аналитический метод	0.10	Закрепление отсутствует
65	457786.14	3344412.98	Аналитический метод	0.10	Закрепление отсутствует
66	457733.82	3344468.13	Аналитический метод	0.10	Закрепление отсутствует
67	457730.60	3344472.07	Аналитический метод	0.10	Закрепление отсутствует
68	457730.57	3344473.07	Аналитический метод	0.10	Закрепление отсутствует
69	457728.46	3344473.07	Аналитический метод	0.10	Закрепление отсутствует
70	457732.85	3344479.24	Аналитический метод	0.10	Закрепление отсутствует
71	457756.57	3344520.24	Аналитический метод	0.10	Закрепление отсутствует
72	457763.29	3344527.68	Аналитический метод	0.10	Закрепление отсутствует
73	457781.36	3344546.19	Аналитический метод	0.10	Закрепление отсутствует
74	457784.84	3344542.72	Аналитический метод	0.10	Закрепление отсутствует
75	457786.26	3344541.31	Аналитический метод	0.10	Закрепление отсутствует
76	457777.11	3344531.69	Аналитический метод	0.10	Закрепление отсутствует
77	457775.57	3344532.98	Аналитический метод	0.10	Закрепление отсутствует
78	457771.43	3344528.63	Аналитический метод	0.10	Закрепление отсутствует
79	457777.56	3344523.46	Аналитический метод	0.10	Закрепление отсутствует
80	457796.03	3344542.87	Аналитический метод	0.10	Закрепление отсутствует
81	457788.38	3344550.50	Аналитический метод	0.10	Закрепление отсутствует

2. Сведения о характерных точках границ объекта					
Обозначение характерных точек границ	Координаты, м		Метод определения координат характерной точки	Средняя квадратическая погрешность положения характерной точки (Mt), м	Описание обозначения точки на местности (при наличии)
	X	Y			
1	2	3	4	5	6
82	457787.18	3344551.70	Аналитический метод	0.10	Закрепление отсутствует
83	457811.12	3344574.60	Аналитический метод	0.10	Закрепление отсутствует
84	457811.55	3344573.82	Аналитический метод	0.10	Закрепление отсутствует
85	457812.42	3344574.33	Аналитический метод	0.10	Закрепление отсутствует
86	457811.88	3344575.32	Аналитический метод	0.10	Закрепление отсутствует
87	457814.00	3344577.32	Аналитический метод	0.10	Закрепление отсутствует
88	457819.88	3344577.05	Аналитический метод	0.10	Закрепление отсутствует
89	457838.30	3344579.96	Аналитический метод	0.10	Закрепление отсутствует
90	458512.57	3345274.20	Аналитический метод	0.10	Закрепление отсутствует
91	458534.96	3345447.13	Аналитический метод	0.10	Закрепление отсутствует
92	458542.84	3345469.44	Аналитический метод	0.10	Закрепление отсутствует
93	459009.69	3346074.24	Аналитический метод	0.10	Закрепление отсутствует
94	459018.04	3346077.61	Аналитический метод	0.10	Закрепление отсутствует
95	459247.45	3346040.14	Аналитический метод	0.10	Закрепление отсутствует
96	459251.75	3346048.01	Аналитический метод	0.10	Закрепление отсутствует
97	459482.60	3346293.63	Аналитический метод	0.10	Закрепление отсутствует
98	459600.74	3346448.32	Аналитический метод	0.10	Закрепление отсутствует
99	459610.06	3346461.17	Аналитический метод	0.10	Закрепление отсутствует
100	459611.87	3346459.53	Аналитический метод	0.10	Закрепление отсутствует
101	459612.52	3346460.28	Аналитический метод	0.10	Закрепление отсутствует
102	459610.75	3346461.91	Аналитический метод	0.10	Закрепление отсутствует
103	459626.47	3346474.42	Аналитический метод	0.10	Закрепление отсутствует
104	459676.68	3346515.96	Аналитический метод	0.10	Закрепление отсутствует
105	459767.98	3346601.30	Аналитический метод	0.10	Закрепление отсутствует
106	459926.00	3346750.00	Аналитический метод	0.10	Закрепление отсутствует

2. Сведения о характерных точках границ объекта					
Обозначение характерных точек границ	Координаты, м		Метод определения координат характерной точки	Средняя квадратическая погрешность положения характерной точки (Mt), м	Описание обозначения точки на местности (при наличии)
	X	Y			
1	2	3	4	5	6
107	460215.04	3347042.17	Аналитический метод	0.10	Закрепление отсутствует
108	460220.47	3347046.73	Аналитический метод	0.10	Закрепление отсутствует
109	460240.16	3347028.66	Аналитический метод	0.10	Закрепление отсутствует
110	460253.50	3347043.21	Аналитический метод	0.10	Закрепление отсутствует
111	460282.71	3347075.06	Аналитический метод	0.10	Закрепление отсутствует
112	460478.64	3347276.19	Аналитический метод	0.10	Закрепление отсутствует
113	460482.75	3347280.56	Аналитический метод	0.10	Закрепление отсутствует
114	460557.69	3347360.32	Аналитический метод	0.10	Закрепление отсутствует
115	460589.47	3347392.60	Аналитический метод	0.10	Закрепление отсутствует
116	460593.69	3347396.87	Аналитический метод	0.10	Закрепление отсутствует
117	460645.58	3347449.56	Аналитический метод	0.10	Закрепление отсутствует
118	460704.74	3347510.74	Аналитический метод	0.10	Закрепление отсутствует
119	460746.40	3347551.96	Аналитический метод	0.10	Закрепление отсутствует
120	460783.15	3347589.27	Аналитический метод	0.10	Закрепление отсутствует
121	460945.13	3347754.37	Аналитический метод	0.10	Закрепление отсутствует
122	460964.12	3347785.39	Аналитический метод	0.10	Закрепление отсутствует
123	460977.78	3347817.86	Аналитический метод	0.10	Закрепление отсутствует
124	460980.12	3347823.40	Аналитический метод	0.10	Закрепление отсутствует
125	461054.06	3348025.22	Аналитический метод	0.10	Закрепление отсутствует
126	461142.03	3348228.23	Аналитический метод	0.10	Закрепление отсутствует
127	461150.00	3348246.63	Аналитический метод	0.10	Закрепление отсутствует
128	461309.17	3348632.07	Аналитический метод	0.10	Закрепление отсутствует
129	461328.61	3348679.70	Аналитический метод	0.10	Закрепление отсутствует
130	461331.20	3348686.50	Аналитический метод	0.10	Закрепление отсутствует
131	461334.95	3348695.21	Аналитический метод	0.10	Закрепление отсутствует

2. Сведения о характерных точках границ объекта					
Обозначение характерных точек границ	Координаты, м		Метод определения координат характерной точки	Средняя квадратическая погрешность положения характерной точки (Mt), м	Описание обозначения точки на местности (при наличии)
	X	Y			
1	2	3	4	5	6
132	461377.50	3348799.44	Аналитический метод	0.10	Закрепление отсутствует
133	461419.87	3348924.26	Аналитический метод	0.10	Закрепление отсутствует
134	461422.26	3348931.31	Аналитический метод	0.10	Закрепление отсутствует
135	461504.34	3349139.40	Аналитический метод	0.10	Закрепление отсутствует
136	461520.15	3349179.47	Аналитический метод	0.10	Закрепление отсутствует
137	461554.96	3349259.95	Аналитический метод	0.10	Закрепление отсутствует
138	461574.97	3349303.31	Аналитический метод	0.10	Закрепление отсутствует
139	461595.56	3349347.96	Аналитический метод	0.10	Закрепление отсутствует
140	461711.36	3349599.07	Аналитический метод	0.10	Закрепление отсутствует
141	461713.88	3349604.52	Аналитический метод	0.10	Закрепление отсутствует
142	461723.90	3349626.26	Аналитический метод	0.10	Закрепление отсутствует
143	461747.52	3349679.08	Аналитический метод	0.10	Закрепление отсутствует
144	461766.66	3349718.98	Аналитический метод	0.10	Закрепление отсутствует
145	461771.38	3349729.21	Аналитический метод	0.10	Закрепление отсутствует
146	461859.33	3349921.95	Аналитический метод	0.10	Закрепление отсутствует
147	461869.77	3349944.92	Аналитический метод	0.10	Закрепление отсутствует
148	461923.57	3350062.90	Аналитический метод	0.10	Закрепление отсутствует
149	461928.05	3350072.35	Аналитический метод	0.10	Закрепление отсутствует
150	462083.19	3350410.91	Аналитический метод	0.10	Закрепление отсутствует
151	462085.69	3350416.36	Аналитический метод	0.10	Закрепление отсутствует
152	462097.71	3350442.70	Аналитический метод	0.10	Закрепление отсутствует
153	462100.18	3350448.16	Аналитический метод	0.10	Закрепление отсутствует
154	462112.65	3350475.22	Аналитический метод	0.10	Закрепление отсутствует
155	462298.59	3350881.68	Аналитический метод	0.10	Закрепление отсутствует
156	462430.93	3351177.23	Аналитический метод	0.10	Закрепление отсутствует

2. Сведения о характерных точках границ объекта					
Обозначение характерных точек границ	Координаты, м		Метод определения координат характерной точки	Средняя квадратическая погрешность положения характерной точки (Mt), м	Описание обозначения точки на местности (при наличии)
	X	Y			
1	2	3	4	5	6
157	462451.82	3351224.82	Аналитический метод	0.10	Закрепление отсутствует
158	462454.30	3351230.29	Аналитический метод	0.10	Закрепление отсутствует
159	462467.83	3351259.62	Аналитический метод	0.10	Закрепление отсутствует
160	462481.83	3351290.89	Аналитический метод	0.10	Закрепление отсутствует
161	462643.05	3351647.80	Аналитический метод	0.10	Закрепление отсутствует
162	462648.95	3351663.42	Аналитический метод	0.10	Закрепление отсутствует
163	462712.89	3351832.94	Аналитический метод	0.10	Закрепление отсутствует
164	462725.40	3351866.12	Аналитический метод	0.10	Закрепление отсутствует
165	462734.88	3351882.87	Аналитический метод	0.10	Закрепление отсутствует
166	462769.84	3351944.68	Аналитический метод	0.10	Закрепление отсутствует
167	462772.81	3351949.91	Аналитический метод	0.10	Закрепление отсутствует
168	462824.64	3352041.55	Аналитический метод	0.10	Закрепление отсутствует
169	462835.26	3352064.04	Аналитический метод	0.10	Закрепление отсутствует
170	462989.71	3352405.23	Аналитический метод	0.10	Закрепление отсутствует
171	463085.47	3352615.43	Аналитический метод	0.10	Закрепление отсутствует
172	463139.37	3352738.87	Аналитический метод	0.10	Закрепление отсутствует
173	463141.77	3352744.38	Аналитический метод	0.10	Закрепление отсутствует
174	463148.94	3352760.79	Аналитический метод	0.10	Закрепление отсутствует
175	463222.79	3352922.71	Аналитический метод	0.10	Закрепление отсутствует
176	463228.93	3352945.38	Аналитический метод	0.10	Закрепление отсутствует
177	463240.15	3352988.51	Аналитический метод	0.10	Закрепление отсутствует
178	463247.89	3353015.48	Аналитический метод	0.10	Закрепление отсутствует
179	463250.30	3353024.34	Аналитический метод	0.10	Закрепление отсутствует
180	463281.32	3353069.44	Аналитический метод	0.10	Закрепление отсутствует
181	463256.06	3353082.13	Аналитический метод	0.10	Закрепление отсутствует

2. Сведения о характерных точках границ объекта					
Обозначение характерных точек границ	Координаты, м		Метод определения координат характерной точки	Средняя квадратическая погрешность положения характерной точки (Mt), м	Описание обозначения точки на местности (при наличии)
	X	Y			
1	2	3	4	5	6
182	463224.51	3353036.27	Аналитический метод	0.10	Закрепление отсутствует
183	463196.36	3352932.25	Аналитический метод	0.10	Закрепление отсутствует
184	463162.63	3352858.28	Аналитический метод	0.10	Закрепление отсутствует
185	463145.14	3352891.47	Аналитический метод	0.10	Закрепление отсутствует
186	463144.65	3352891.54	Аналитический метод	0.10	Закрепление отсутствует
187	463234.66	3353092.88	Аналитический метод	0.10	Закрепление отсутствует
188	463227.49	3353096.48	Аналитический метод	0.10	Закрепление отсутствует
189	463135.87	3352891.48	Аналитический метод	0.10	Закрепление отсутствует
190	463157.34	3352851.19	Аналитический метод	0.10	Закрепление отсутствует
191	463156.58	3352851.01	Аналитический метод	0.10	Закрепление отсутствует
192	463156.81	3352850.04	Аналитический метод	0.10	Закрепление отсутствует
193	462801.61	3352062.46	Аналитический метод	0.10	Закрепление отсутствует
194	462746.44	3352057.99	Аналитический метод	0.10	Закрепление отсутствует
195	462574.69	3351675.34	Аналитический метод	0.10	Закрепление отсутствует
196	462602.61	3351631.47	Аналитический метод	0.10	Закрепление отсутствует
197	461640.52	3349527.39	Аналитический метод	0.10	Закрепление отсутствует
198	461639.62	3349527.80	Аналитический метод	0.10	Закрепление отсутствует
199	461639.19	3349526.91	Аналитический метод	0.10	Закрепление отсутствует
200	461640.11	3349526.48	Аналитический метод	0.10	Закрепление отсутствует
201	461566.58	3349371.32	Аналитический метод	0.10	Закрепление отсутствует
202	461478.31	3349159.59	Аналитический метод	0.10	Закрепление отсутствует
203	461399.98	3348956.29	Аналитический метод	0.10	Закрепление отсутствует
204	461349.20	3348822.66	Аналитический метод	0.10	Закрепление отсутствует
205	461287.47	3348662.18	Аналитический метод	0.10	Закрепление отсутствует
206	461279.16	3348637.85	Аналитический метод	0.10	Закрепление отсутствует

2. Сведения о характерных точках границ объекта					
Обозначение характерных точек границ	Координаты, м		Метод определения координат характерной точки	Средняя квадратическая погрешность положения характерной точки (Mt), м	Описание обозначения точки на местности (при наличии)
	X	Y			
1	2	3	4	5	6
207	461278.28	3348638.17	Аналитический метод	0.10	Закрепление отсутствует
208	461277.88	3348637.25	Аналитический метод	0.10	Закрепление отсутствует
209	461278.80	3348636.92	Аналитический метод	0.10	Закрепление отсутствует
210	460979.38	3347924.97	Аналитический метод	0.10	Закрепление отсутствует
211	460936.41	3347797.92	Аналитический метод	0.10	Закрепление отсутствует
212	460935.51	3347798.36	Аналитический метод	0.10	Закрепление отсутствует
213	460935.11	3347797.44	Аналитический метод	0.10	Закрепление отсутствует
214	460935.94	3347797.02	Аналитический метод	0.10	Закрепление отсутствует
215	460900.54	3347751.85	Аналитический метод	0.10	Закрепление отсутствует
216	460899.82	3347752.48	Аналитический метод	0.10	Закрепление отсутствует
217	460899.15	3347751.73	Аналитический метод	0.10	Закрепление отсутствует
218	460899.88	3347751.09	Аналитический метод	0.10	Закрепление отсутствует
219	460216.71	3347053.85	Аналитический метод	0.10	Закрепление отсутствует
220	460215.86	3347054.60	Аналитический метод	0.10	Закрепление отсутствует
221	460215.20	3347053.84	Аналитический метод	0.10	Закрепление отсутствует
222	460216.00	3347053.12	Аналитический метод	0.10	Закрепление отсутствует
223	460149.33	3346986.89	Аналитический метод	0.10	Закрепление отсутствует
224	459986.37	3346821.57	Аналитический метод	0.10	Закрепление отсутствует
225	459934.88	3346769.34	Аналитический метод	0.10	Закрепление отсутствует
226	459920.46	3346755.77	Аналитический метод	0.10	Закрепление отсутствует
227	459906.08	3346741.31	Аналитический метод	0.10	Закрепление отсутствует
228	459680.46	3346530.45	Аналитический метод	0.10	Закрепление отсутствует
229	459677.95	3346528.75	Аналитический метод	0.10	Закрепление отсутствует
230	459670.69	3346521.99	Аналитический метод	0.10	Закрепление отсутствует
231	459655.73	3346509.02	Аналитический метод	0.10	Закрепление отсутствует

2. Сведения о характерных точках границ объекта					
Обозначение характерных точек границ	Координаты, м		Метод определения координат характерной точки	Средняя квадратическая погрешность положения характерной точки (Mt), м	Описание обозначения точки на местности (при наличии)
	X	Y			
1	2	3	4	5	6
232	459629.28	3346487.13	Аналитический метод	0.10	Закрепление отсутствует
233	459604.60	3346467.20	Аналитический метод	0.10	Закрепление отсутствует
234	459553.47	3346402.90	Аналитический метод	0.10	Закрепление отсутствует
235	459540.71	3346382.89	Аналитический метод	0.10	Закрепление отсутствует
236	459489.53	3346315.88	Аналитический метод	0.10	Закрепление отсутствует
237	459475.89	3346299.18	Аналитический метод	0.10	Закрепление отсутствует
238	459458.51	3346279.67	Аналитический метод	0.10	Закрепление отсутствует
239	459403.63	3346221.28	Аналитический метод	0.10	Закрепление отсутствует
240	459242.02	3346049.10	Аналитический метод	0.10	Закрепление отсутствует
241	459010.25	3346087.39	Аналитический метод	0.10	Закрепление отсутствует
242	458528.15	3345465.18	Аналитический метод	0.10	Закрепление отсутствует
243	458504.40	3345277.66	Аналитический метод	0.10	Закрепление отсутствует
244	458130.72	3344892.53	Аналитический метод	0.10	Закрепление отсутствует
245	457846.66	3344600.05	Аналитический метод	0.10	Закрепление отсутствует
246	457834.23	3344587.63	Аналитический метод	0.10	Закрепление отсутствует
247	457810.91	3344585.05	Аналитический метод	0.10	Закрепление отсутствует
248	457775.65	3344551.74	Аналитический метод	0.10	Закрепление отсутствует
249	457750.46	3344525.64	Аналитический метод	0.10	Закрепление отсутствует
250	457733.53	3344496.32	Аналитический метод	0.10	Закрепление отсутствует
251	457726.62	3344484.26	Аналитический метод	0.10	Закрепление отсутствует
252	457718.53	3344472.91	Аналитический метод	0.10	Закрепление отсутствует
253	457780.41	3344407.39	Аналитический метод	0.10	Закрепление отсутствует
65	457786.14	3344412.98	Аналитический метод	0.10	Закрепление отсутствует
254	462607.91	3351638.04	Аналитический метод	0.10	Закрепление отсутствует
255	462617.16	3351658.51	Аналитический метод	0.10	Закрепление отсутствует

2. Сведения о характерных точках границ объекта					
Обозначение характерных точек границ	Координаты, м		Метод определения координат характерной точки	Средняя квадратическая погрешность положения характерной точки (Mt), м	Описание обозначения точки на местности (при наличии)
	X	Y			
1	2	3	4	5	6
256	462699.97	3351878.02	Аналитический метод	0.10	Закрепление отсутствует
257	462799.63	3352054.20	Аналитический метод	0.10	Закрепление отсутствует
258	462751.80	3352050.26	Аналитический метод	0.10	Закрепление отсутствует
259	462583.87	3351676.24	Аналитический метод	0.10	Закрепление отсутствует
260	462584.30	3351676.26	Аналитический метод	0.10	Закрепление отсутствует
261	462584.37	3351675.26	Аналитический метод	0.10	Закрепление отсутствует
254	462607.91	3351638.04	Аналитический метод	0.10	Закрепление отсутствует
262	466190.41	3359028.69	Аналитический метод	0.10	Закрепление отсутствует
263	466195.40	3359039.73	Аналитический метод	0.10	Закрепление отсутствует
264	466220.92	3359028.20	Аналитический метод	0.10	Закрепление отсутствует
265	466210.15	3359004.38	Аналитический метод	0.10	Закрепление отсутствует
266	466138.86	3358924.31	Аналитический метод	0.10	Закрепление отсутствует
267	466120.93	3358904.18	Аналитический метод	0.10	Закрепление отсутствует
268	466118.42	3358884.54	Аналитический метод	0.10	Закрепление отсутствует
269	466113.51	3358846.07	Аналитический метод	0.10	Закрепление отсутствует
270	466031.46	3358688.15	Аналитический метод	0.10	Закрепление отсутствует
271	465952.63	3358585.04	Аналитический метод	0.10	Закрепление отсутствует
272	465946.67	3358623.34	Аналитический метод	0.10	Закрепление отсутствует
273	466007.74	3358703.22	Аналитический метод	0.10	Закрепление отсутствует
274	466086.37	3358854.56	Аналитический метод	0.10	Закрепление отсутствует
275	466094.25	3358916.33	Аналитический метод	0.10	Закрепление отсутствует
276	466180.41	3359013.09	Аналитический метод	0.10	Закрепление отсутствует
277	466166.02	3359018.81	Аналитический метод	0.10	Закрепление отсутствует
278	466163.92	3359026.58	Аналитический метод	0.10	Закрепление отсутствует
279	466163.30	3359028.88	Аналитический метод	0.10	Закрепление отсутствует

2. Сведения о характерных точках границ объекта					
Обозначение характерных точек границ	Координаты, м		Метод определения координат характерной точки	Средняя квадратическая погрешность положения характерной точки (Mt), м	Описание обозначения точки на местности (при наличии)
	X	Y			
1	2	3	4	5	6
280	466135.48	3359040.89	Аналитический метод	0.10	Закрепление отсутствует
281	466076.67	3358896.06	Аналитический метод	0.10	Закрепление отсутствует
282	465995.52	3358729.07	Аналитический метод	0.10	Закрепление отсутствует
283	465944.71	3358699.15	Аналитический метод	0.10	Закрепление отсутствует
284	465945.16	3358698.74	Аналитический метод	0.10	Закрепление отсутствует
285	465944.52	3358697.96	Аналитический метод	0.10	Закрепление отсутствует
286	465944.40	3358698.06	Аналитический метод	0.10	Закрепление отсутствует
287	465938.31	3358676.94	Аналитический метод	0.10	Закрепление отсутствует
288	465935.36	3358695.88	Аналитический метод	0.10	Закрепление отсутствует
289	465937.76	3358704.35	Аналитический метод	0.10	Закрепление отсутствует
290	465989.02	3358734.51	Аналитический метод	0.10	Закрепление отсутствует
291	465988.52	3358734.99	Аналитический метод	0.10	Закрепление отсутствует
292	465989.20	3358735.73	Аналитический метод	0.10	Закрепление отсутствует
293	465989.66	3358735.31	Аналитический метод	0.10	Закрепление отсутствует
294	466069.07	3358898.73	Аналитический метод	0.10	Закрепление отсутствует
295	466068.27	3358899.07	Аналитический метод	0.10	Закрепление отсутствует
296	466068.60	3358900.02	Аналитический метод	0.10	Закрепление отсутствует
297	466069.48	3358899.64	Аналитический метод	0.10	Закрепление отсутствует
298	466181.56	3359175.62	Аналитический метод	0.10	Закрепление отсутствует
299	466222.83	3359176.07	Аналитический метод	0.10	Закрепление отсутствует
300	466379.49	3359548.57	Аналитический метод	0.10	Закрепление отсутствует
301	466465.64	3359752.20	Аналитический метод	0.10	Закрепление отсутствует
302	466469.34	3359762.01	Аналитический метод	0.10	Закрепление отсутствует
303	466628.18	3360133.85	Аналитический метод	0.10	Закрепление отсутствует
304	466655.58	3360186.28	Аналитический метод	0.10	Закрепление отсутствует

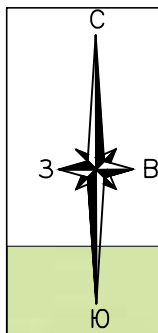
2. Сведения о характерных точках границ объекта					
Обозначение характерных точек границ	Координаты, м		Метод определения координат характерной точки	Средняя квадратическая погрешность положения характерной точки (Mt), м	Описание обозначения точки на местности (при наличии)
	X	Y			
1	2	3	4	5	6
305	466665.86	3360204.93	Аналитический метод	0.10	Закрепление отсутствует
306	466909.98	3360651.85	Аналитический метод	0.10	Закрепление отсутствует
307	466917.46	3360648.85	Аналитический метод	0.10	Закрепление отсутствует
308	466645.63	3360151.20	Аналитический метод	0.10	Закрепление отсутствует
309	466635.58	3360130.74	Аналитический метод	0.10	Закрепление отсутствует
310	466636.39	3360130.30	Аналитический метод	0.10	Закрепление отсутствует
311	466635.95	3360129.39	Аналитический метод	0.10	Закрепление отсутствует
312	466635.15	3360129.82	Аналитический метод	0.10	Закрепление отсутствует
313	466627.26	3360113.72	Аналитический метод	0.10	Закрепление отсутствует
314	466386.81	3359545.09	Аналитический метод	0.10	Закрепление отсутствует
315	466228.18	3359168.06	Аналитический метод	0.10	Закрепление отсутствует
316	466186.91	3359167.53	Аналитический метод	0.10	Закрепление отсутствует
317	466143.15	3359059.77	Аналитический метод	0.10	Закрепление отсутствует
318	466167.64	3359043.54	Аналитический метод	0.10	Закрепление отсутствует
319	466170.28	3359033.73	Аналитический метод	0.10	Закрепление отсутствует
320	466183.82	3359031.74	Аналитический метод	0.10	Закрепление отсутствует
262	466190.41	3359028.69	Аналитический метод	0.10	Закрепление отсутствует
321	466137.74	3359046.46	Аналитический метод	0.10	Закрепление отсутствует
322	466161.31	3359036.28	Аналитический метод	0.10	Закрепление отсутствует
323	466160.76	3359038.48	Аналитический метод	0.10	Закрепление отсутствует
324	466160.14	3359038.12	Аналитический метод	0.10	Закрепление отсутствует
325	466159.58	3359038.96	Аналитический метод	0.10	Закрепление отсутствует
326	466159.82	3359039.11	Аналитический метод	0.10	Закрепление отсутствует
327	466140.08	3359052.20	Аналитический метод	0.10	Закрепление отсутствует
321	466137.74	3359046.46	Аналитический метод	0.10	Закрепление отсутствует

3. Сведения о характерных точках части (частей) границы объекта

Обозначение характерных точек части границы	Координаты, м		Метод определения координат характерной точки	Средняя квадратическая погрешность положения характерной точки (Mt), м	Описание обозначения точки на местности (при наличии)
	X	Y			
1	2	3	4	5	6
-	-	-	-	-	-

<div></div>

Раздел 3							
Сведения о местоположении измененных (уточненных) границ объекта							
1. Система координат -							
2. Сведения о характерных точках границ объекта							
Обозначение характерных точек границ	Существующие координаты, м		Измененные (уточненные) координаты, м		Метод определения координат характерной точки	Средняя квадратическая погрешность положения характерной точки (Mt), м	Описание обозначения точки на местности (при наличии)
	X	Y	X	Y			
1	2	3	4	5	6	7	8
-	-	-	-	-	-	-	
3. Сведения о характерных точках части (частей) границы объекта							
Обозначение характерных точек части границы	Существующие координаты, м		Измененные (уточненные) координаты, м		Метод определения координат характерной точки	Средняя квадратическая погрешность положения характерной точки (Mt), м	Описание обозначения точки на местности (при наличии)
	X	Y	X	Y			
1	2	3	4	5	6	7	8
-	-	-	-	-	-	-	



Раздел 4
Схема расположения границ публичного сервитута
Обзорная схема

Используемые условные знаки и обозначения:

- установленные границы административно-территориальных образований;
- граница и номер кадастрового квартала по сведениям ЕГРН;
- границы и кадастровые номера земельных участков по сведениям ЕГРН;
- проектные границы публичного сервитута;
- характерная точка проектной границы публичного сервитута

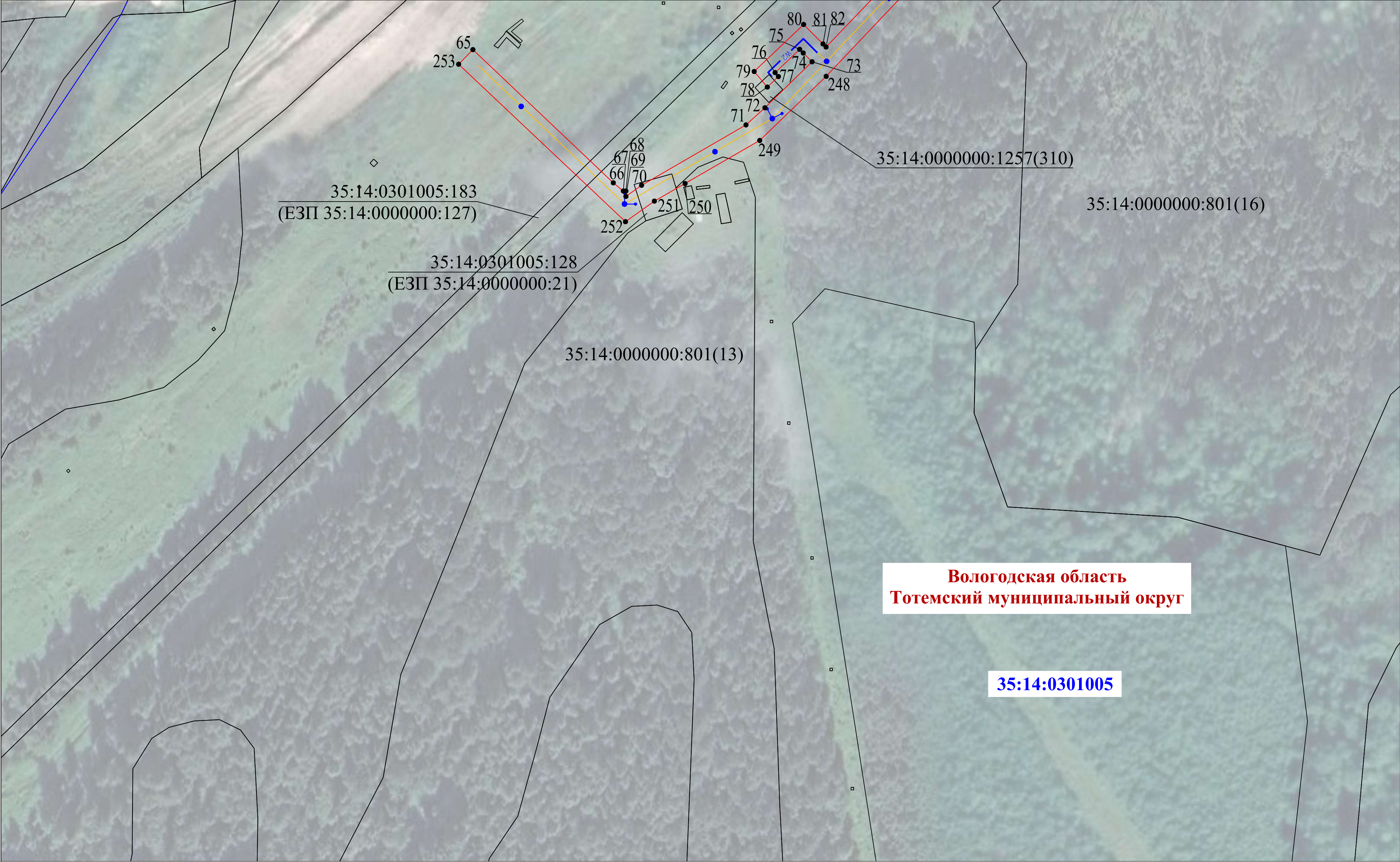
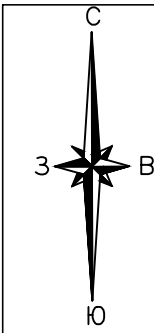
Проектное местоположение инженерных сооружений:

- ось проектируемого нефтепровода
- ось участков проектируемой ВЛ электроснабжения 10 кВ
- проектируемая линия электроснабжения 0.4кВ, 0.23кВ в грунте
- проектируемый кабель электрохимзащиты в грунте
- КИП
- километровый, репер постоянный
- проектируемый постоянный переезд

Вологодская область
Тотемский муниципальный округ

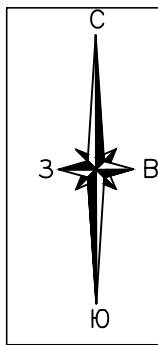


Раздел 4
Схема расположения границ публичного сервитута




Раздел 4
Схема расположения границ публичного сервитута



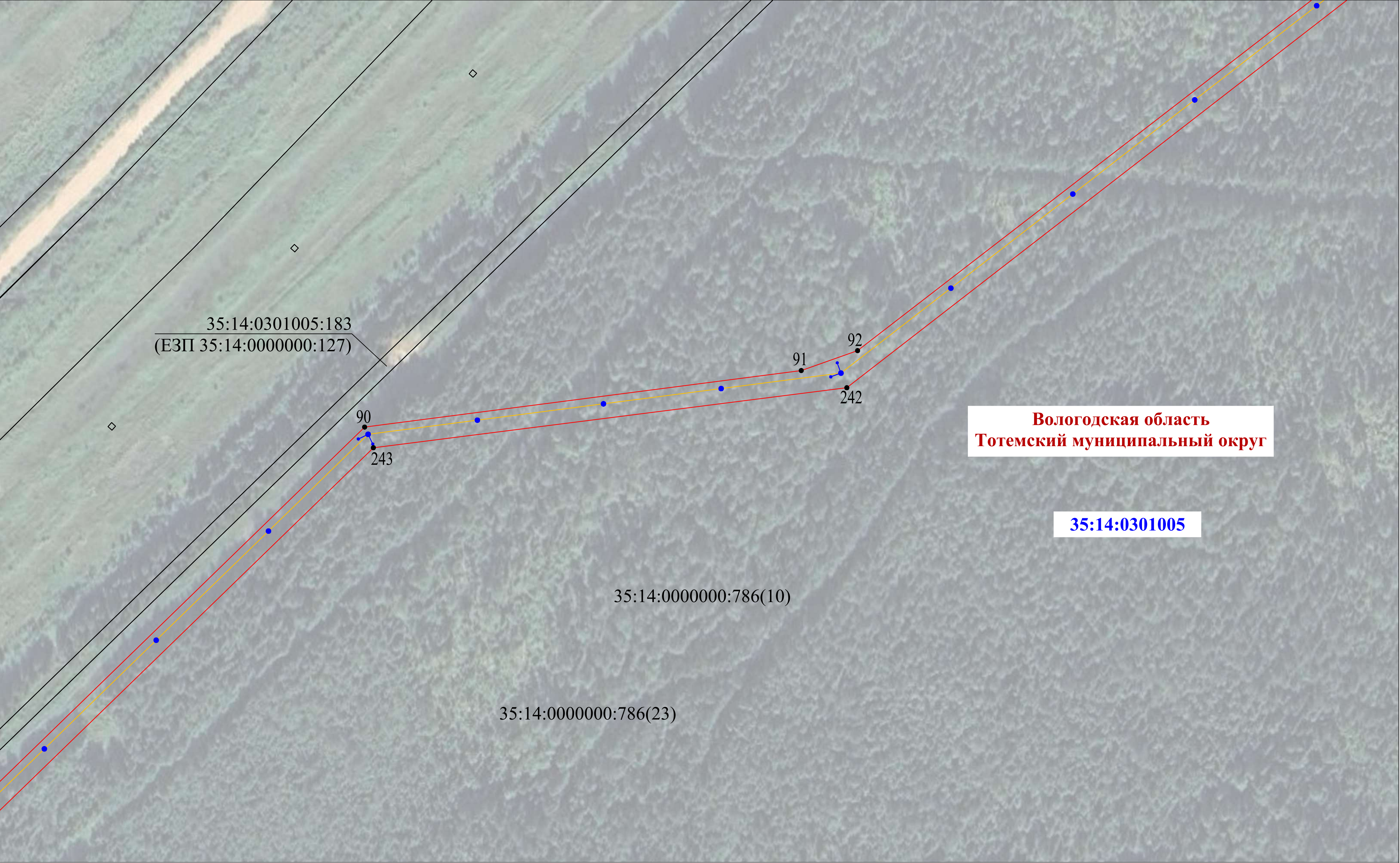


Раздел 4
Схема расположения границ публичного сервитута



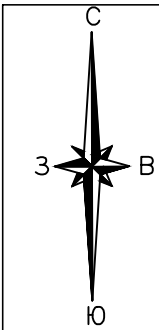


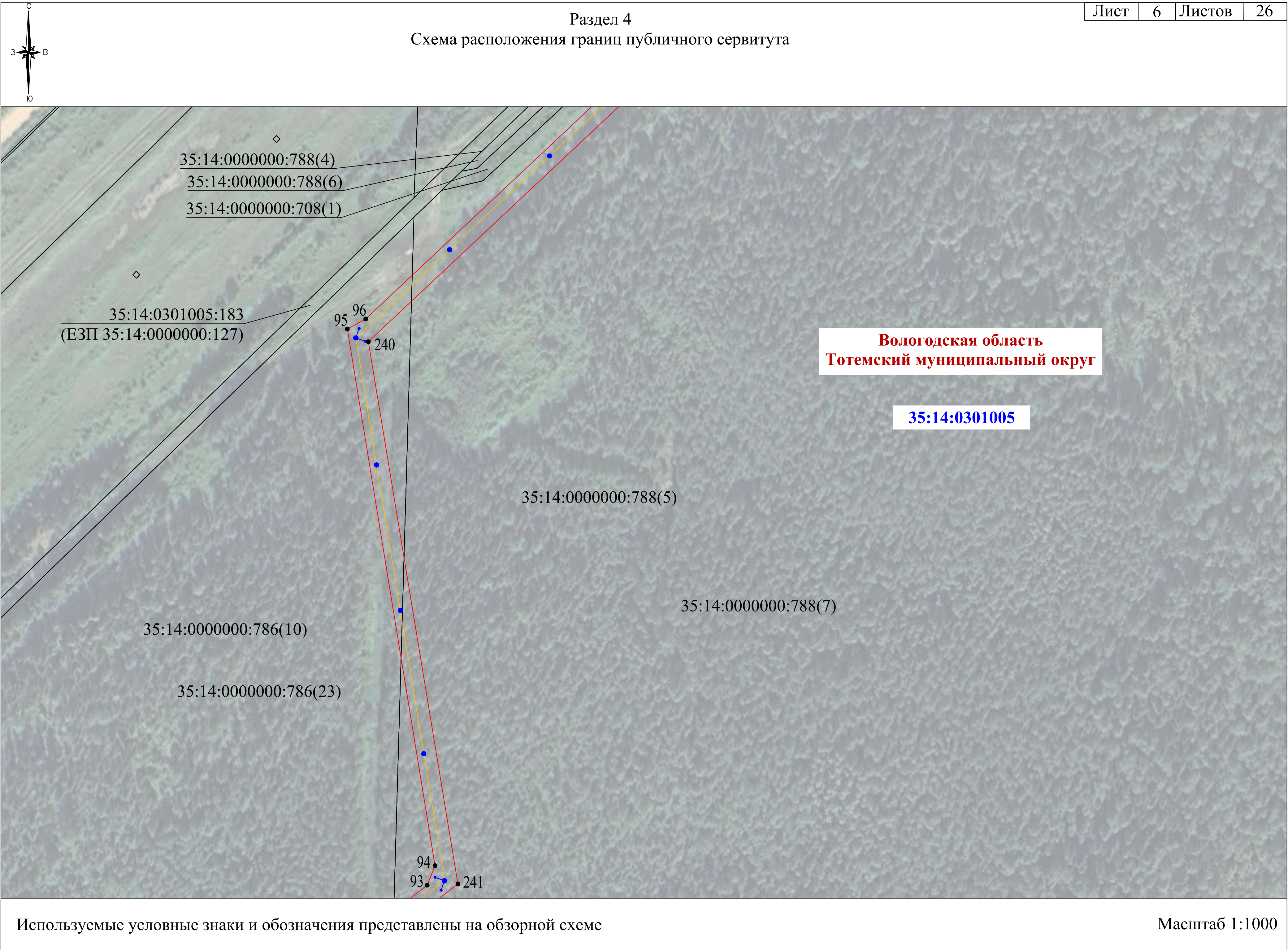
Раздел 4
Схема расположения границ публичного сервитута



Раздел 4

Схема расположения границ публичного сервитута



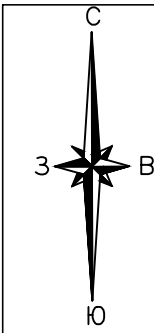


Раздел 4

Схема расположения границ публичного сервитута



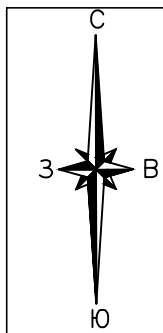
Раздел 4
Схема расположения границ публичного сервитута



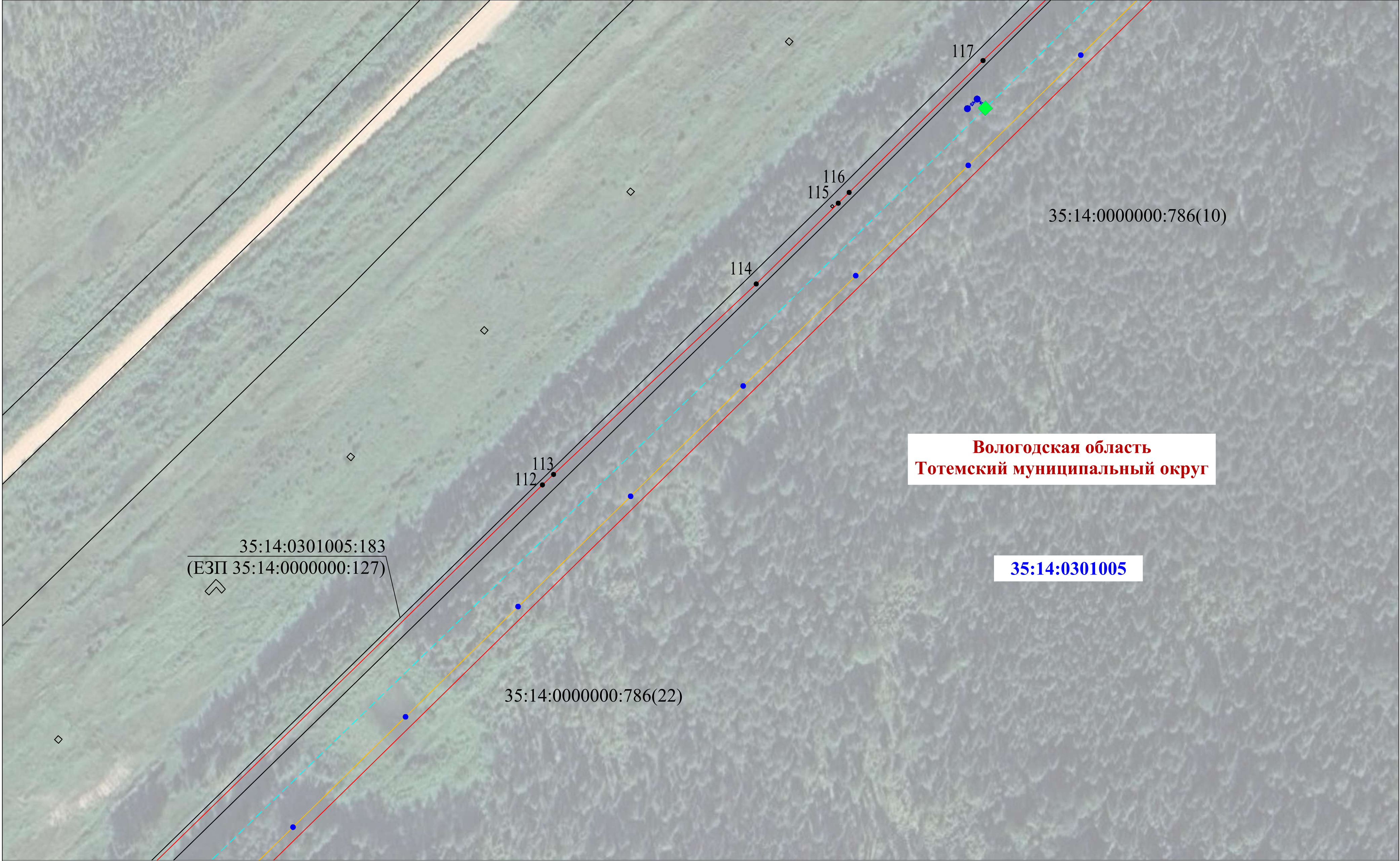
Раздел 4

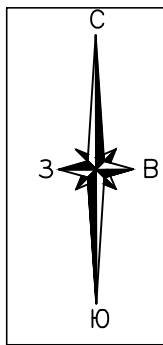
Схема расположения границ публичного сервитута





Раздел 4
Схема расположения границ публичного сервитута

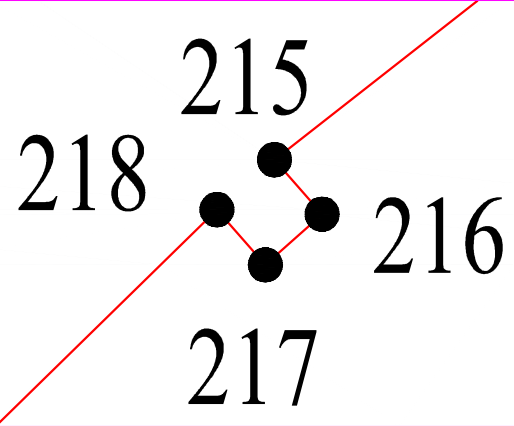




Раздел 4
Схема расположения границ публичного сервитута



Выноска 4

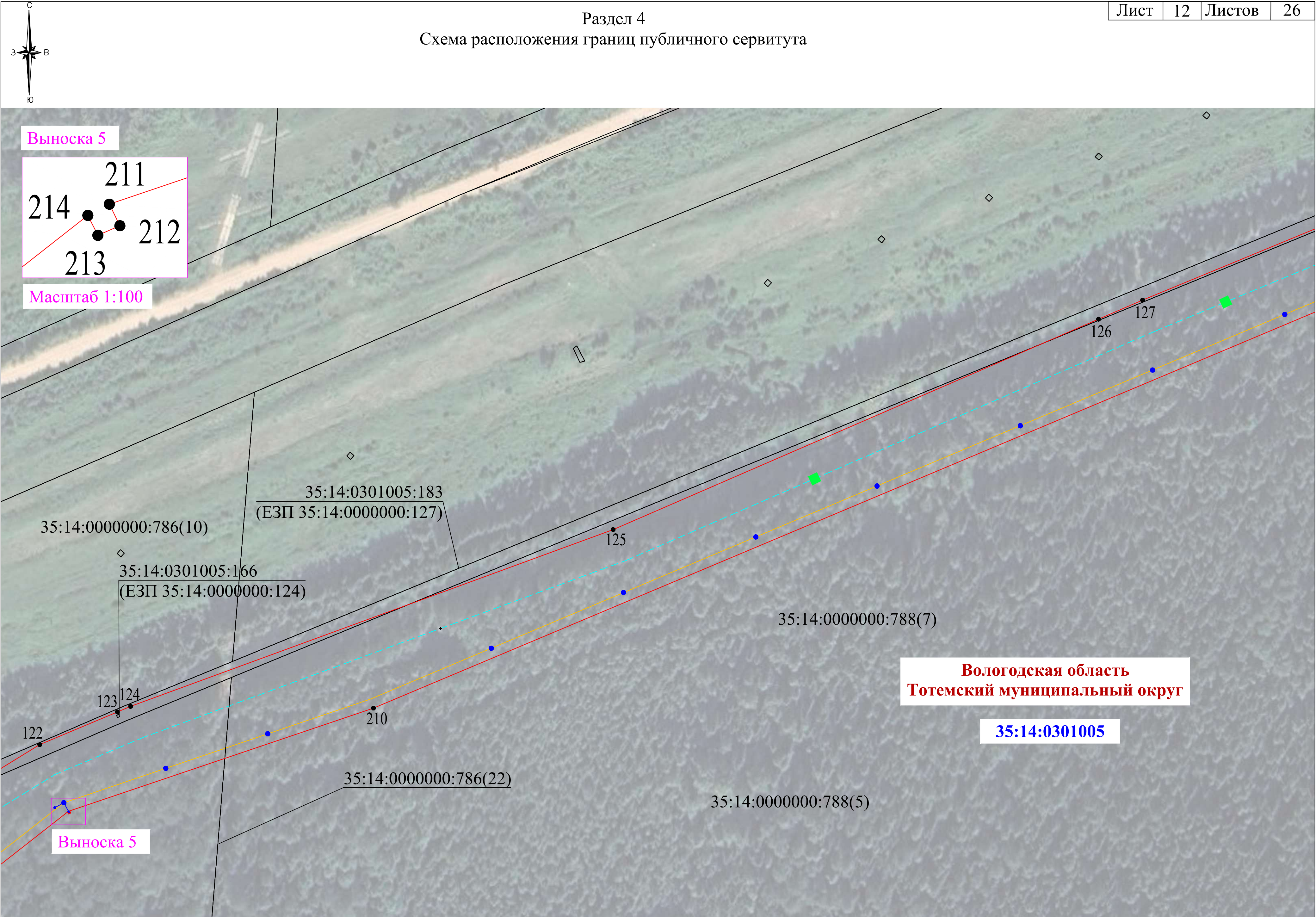


Масштаб 1:100

Выноска 4

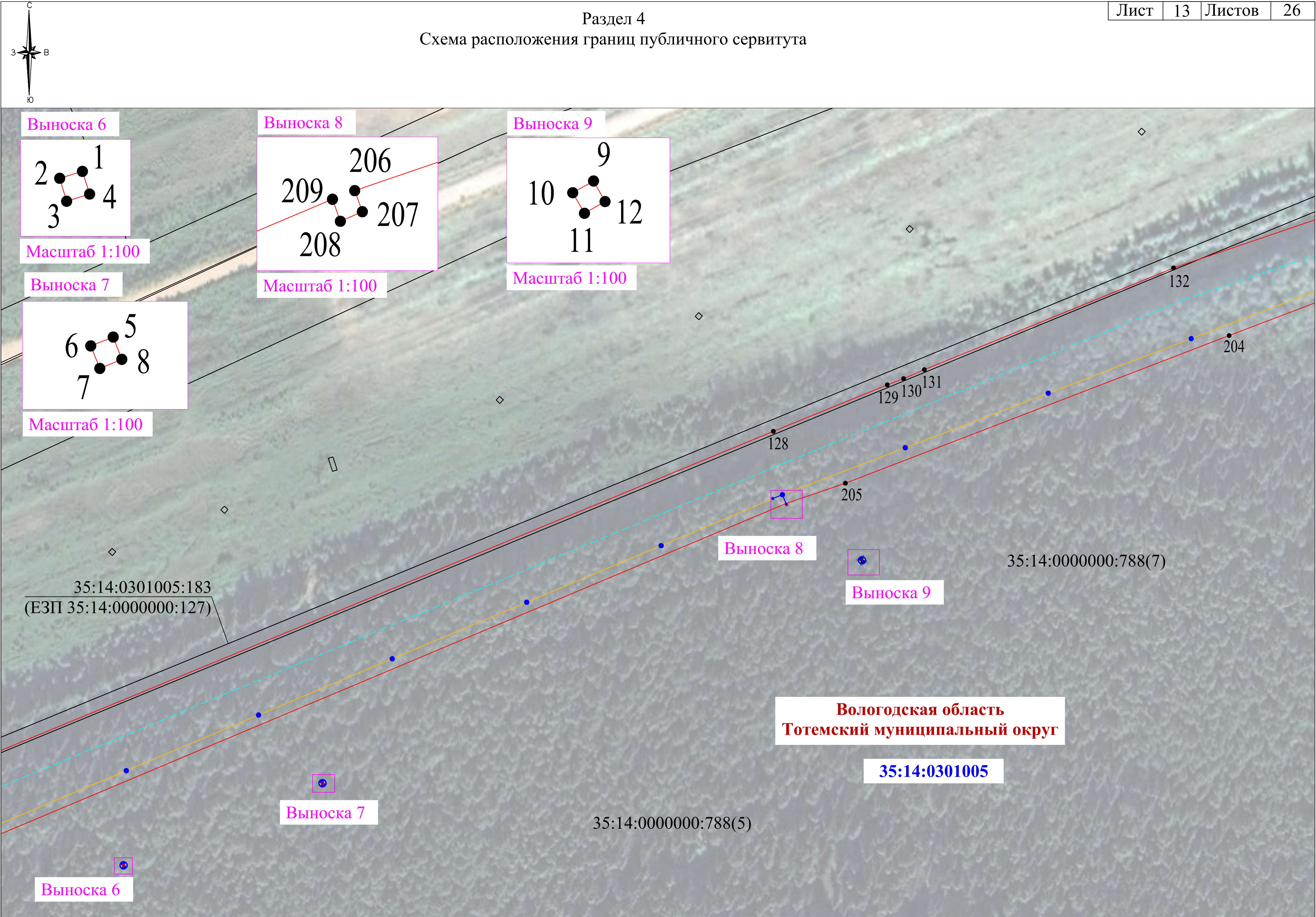
Раздел 4

Схема расположения границ публичного сервитута



Раздел 4

Схема расположения границ публичного сервитута



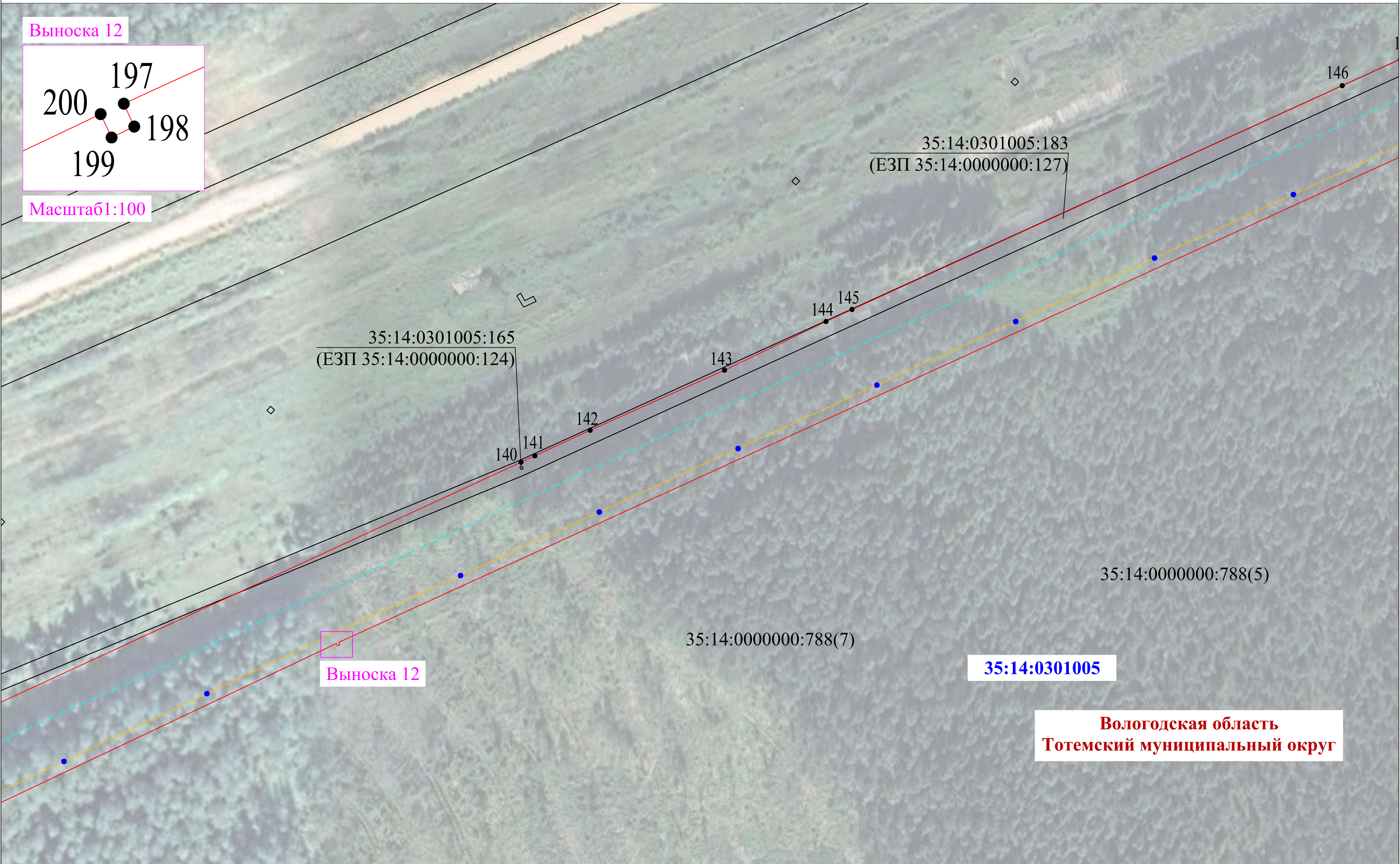
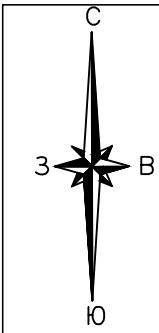
Раздел 4

Схема расположения границ публичного сервитута



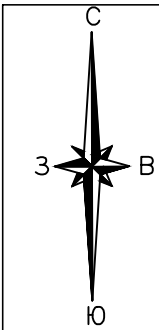
Раздел 4

Схема расположения границ публичного сервитута

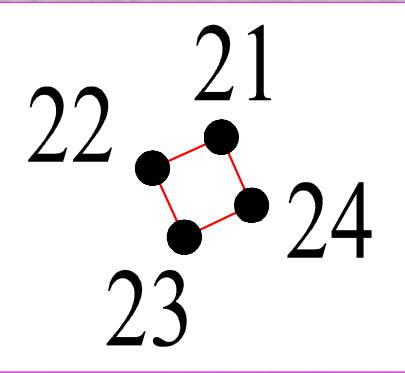


Раздел 4

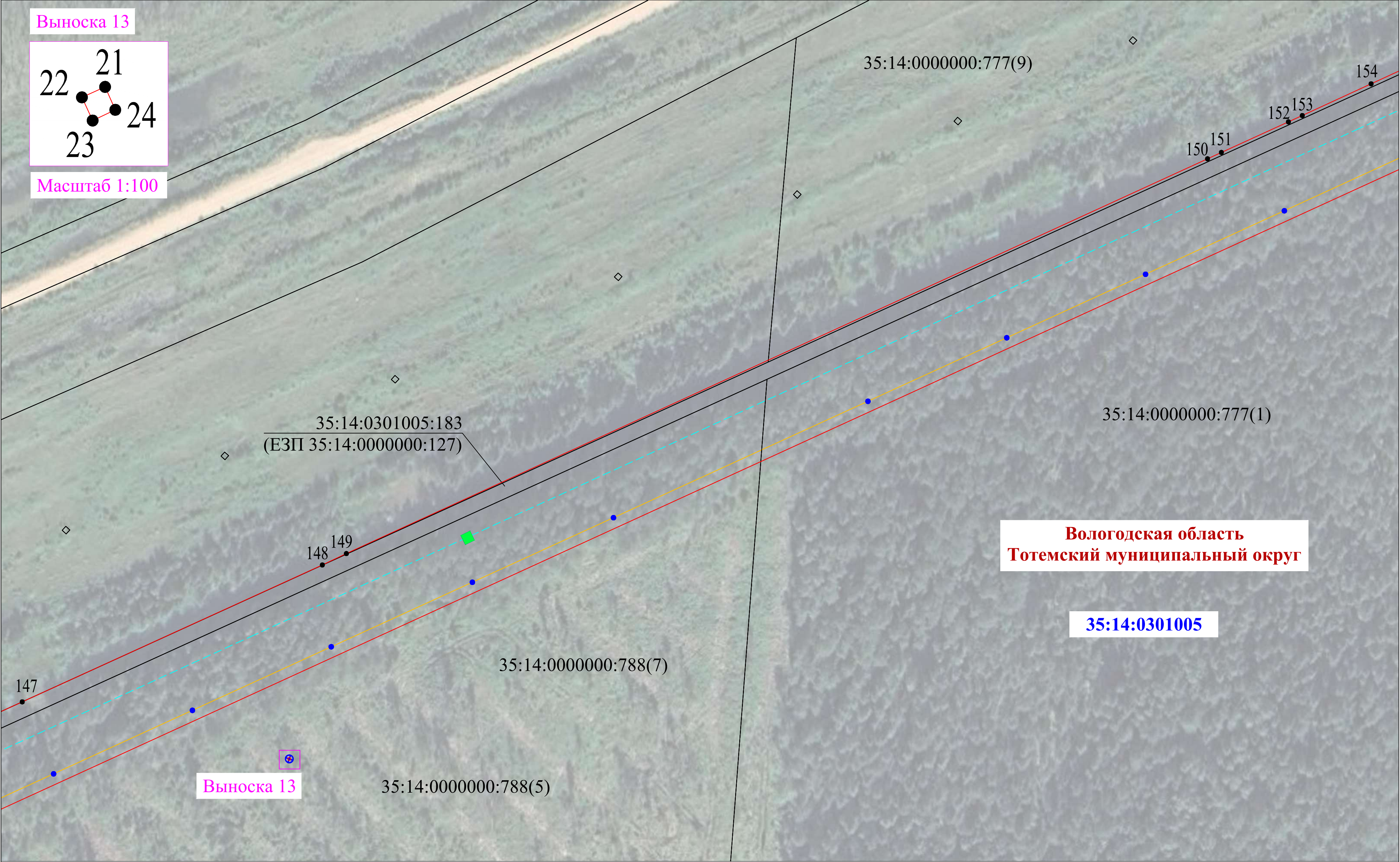
Схема расположения границ публичного сервитута



Выноска 13



Масштаб 1:100



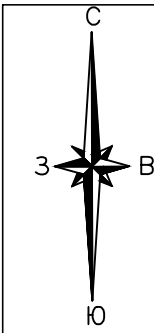
**Вологодская область
Тотемский муниципальный округ**

35:14:0301005

Выноска 13

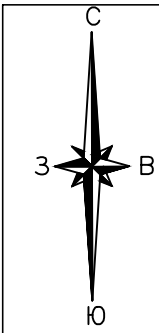
Раздел 4

Схема расположения границ публичного сервитута

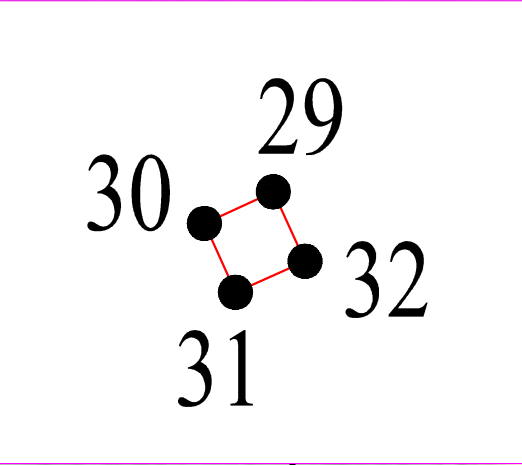


Раздел 4

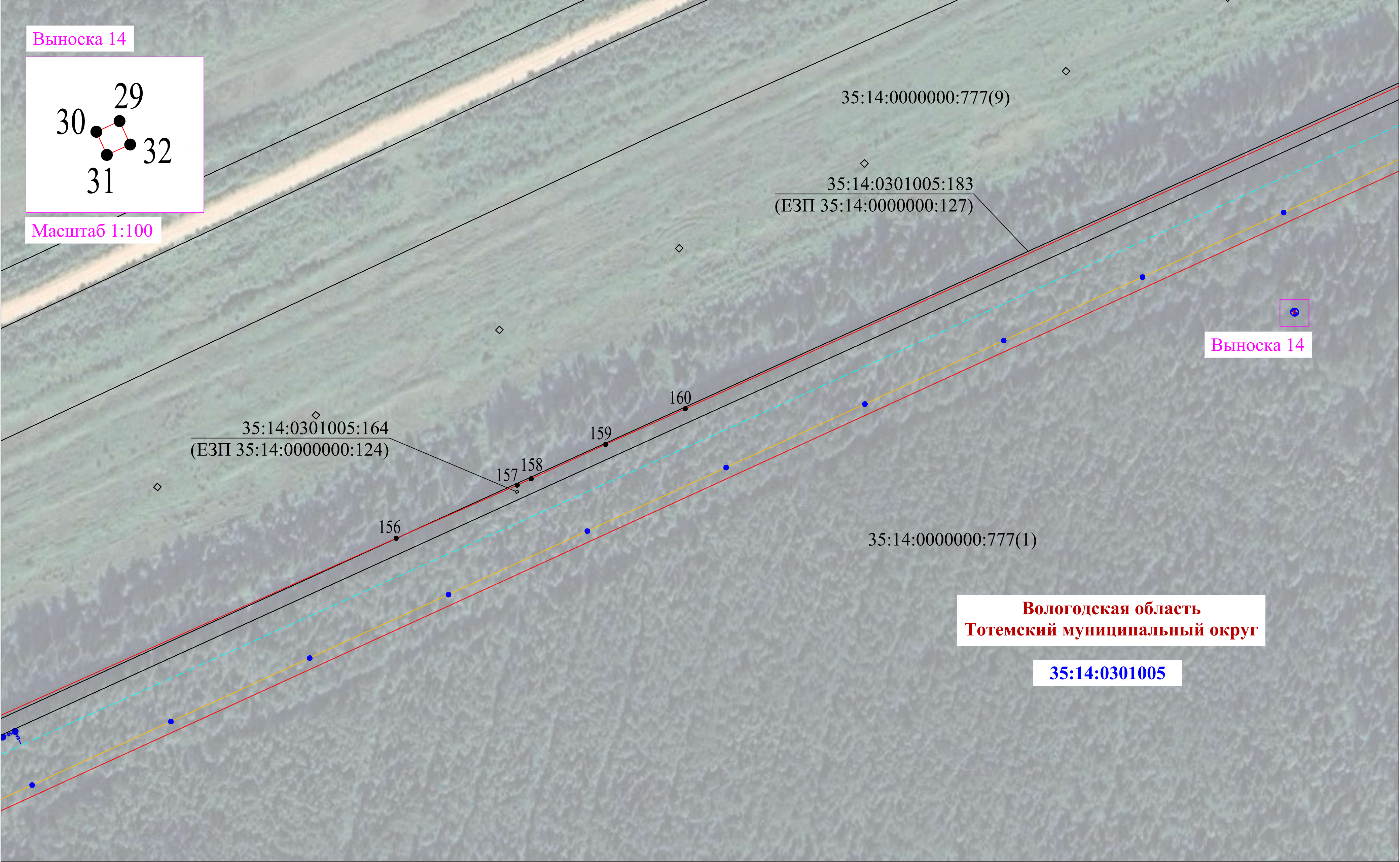
Схема расположения границ публичного сервитута



Выноска 14

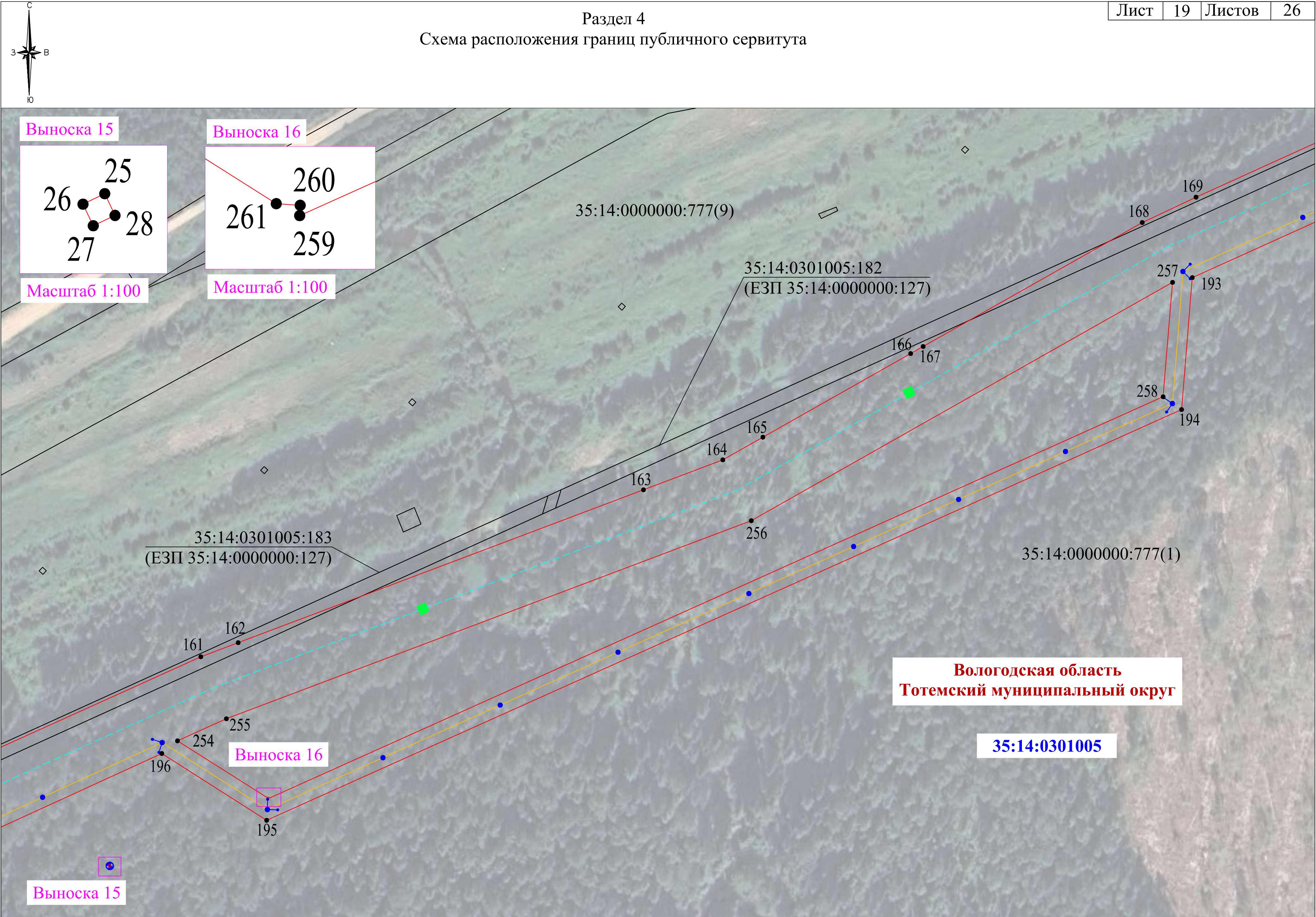


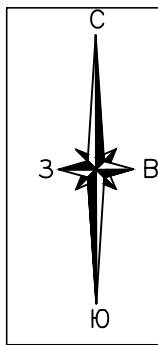
Масштаб 1:100



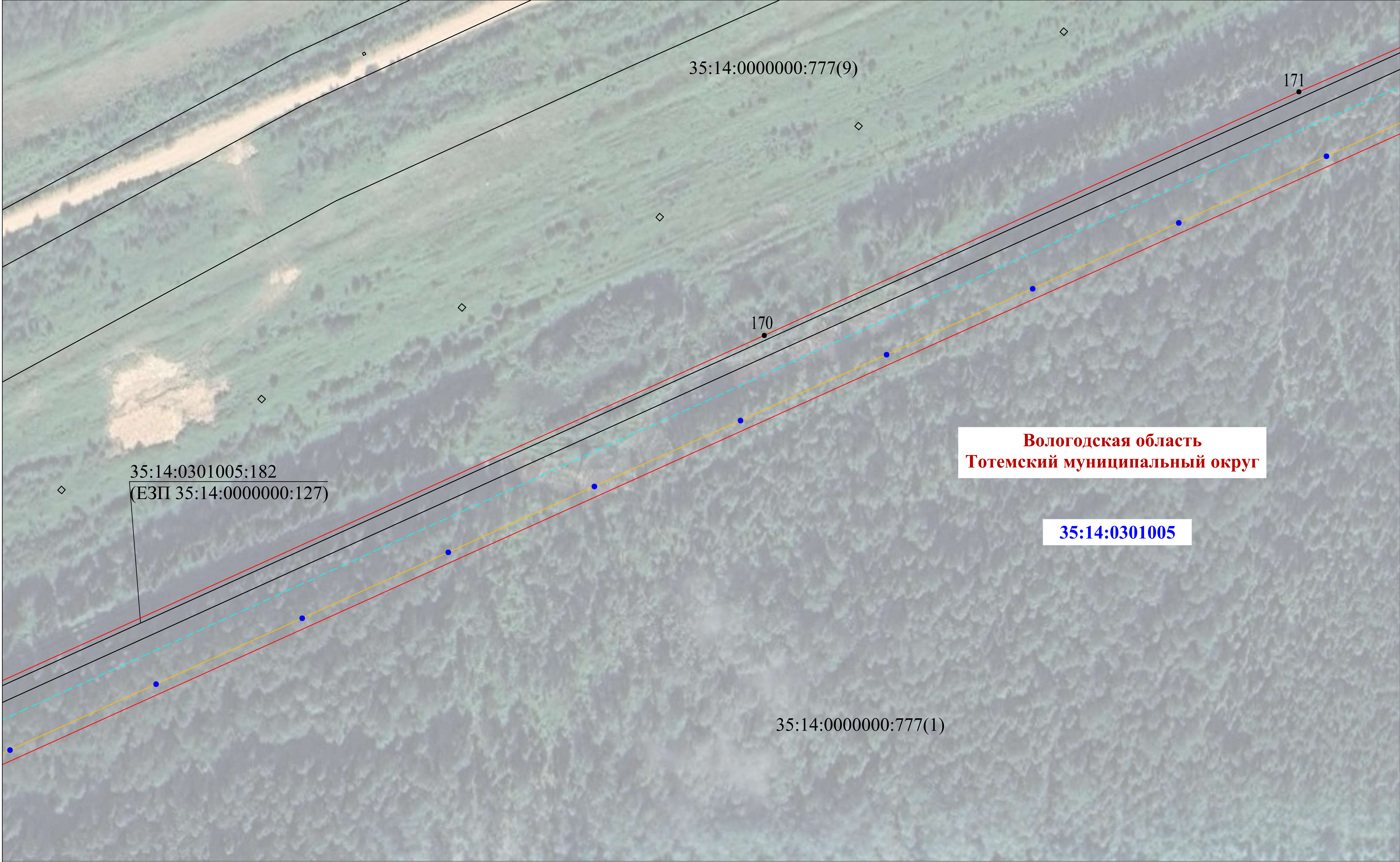
Раздел 4

Схема расположения границ публичного сервитута



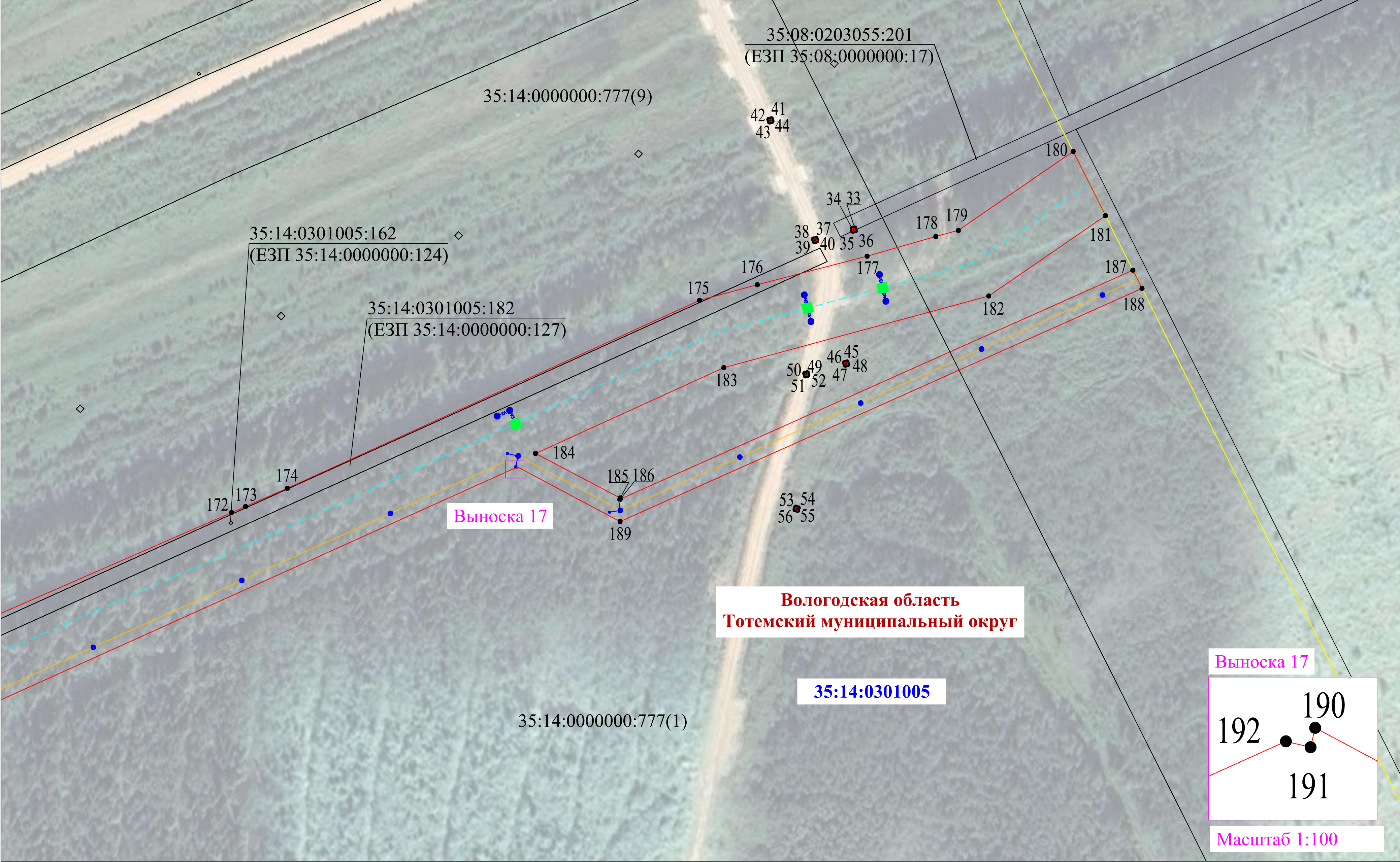
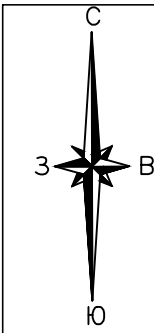


Раздел 4
Схема расположения границ публичного сервитута



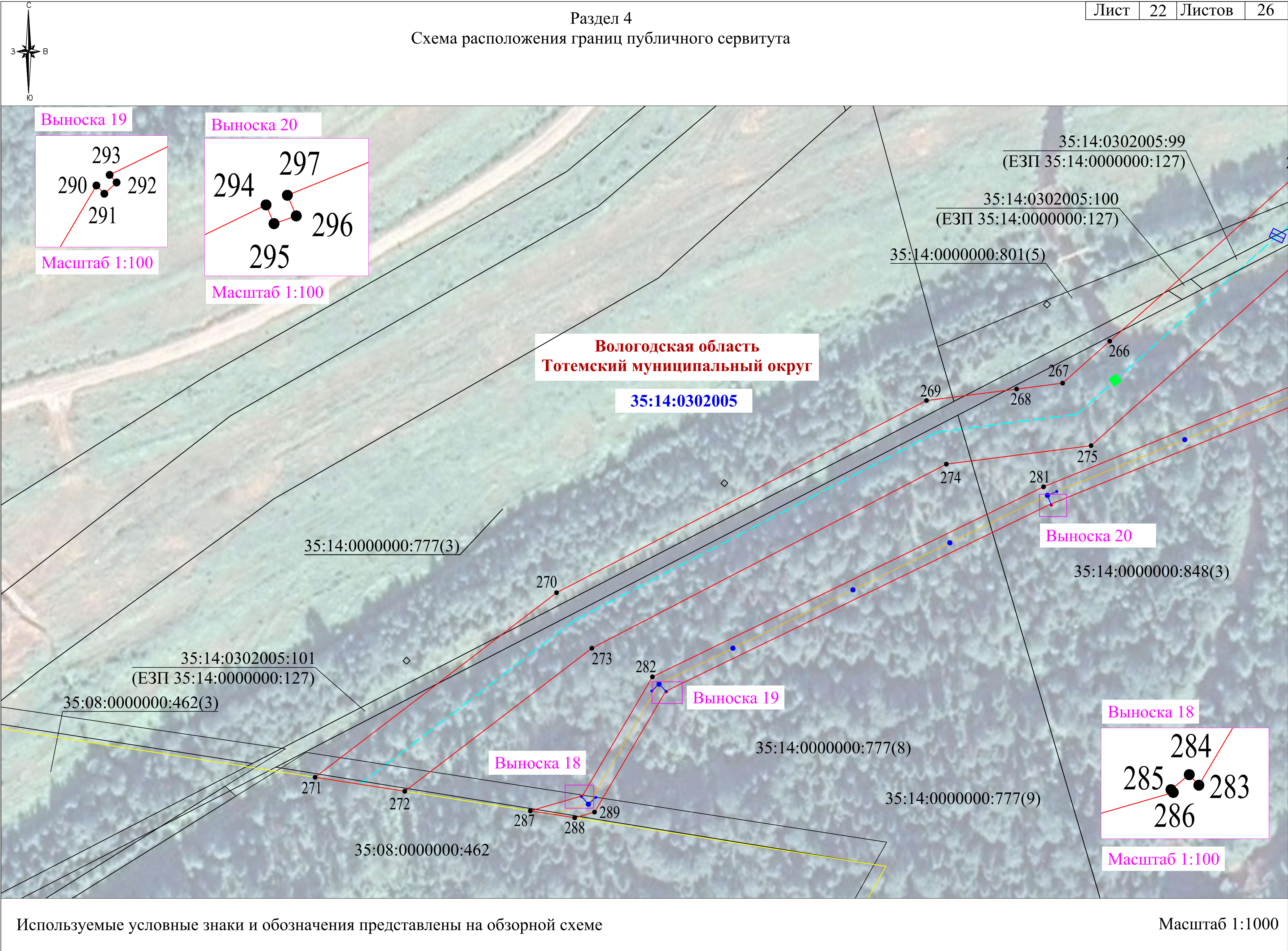
Раздел 4

Схема расположения границ публичного сервитута



Раздел 4

Схема расположения границ публичного сервитута

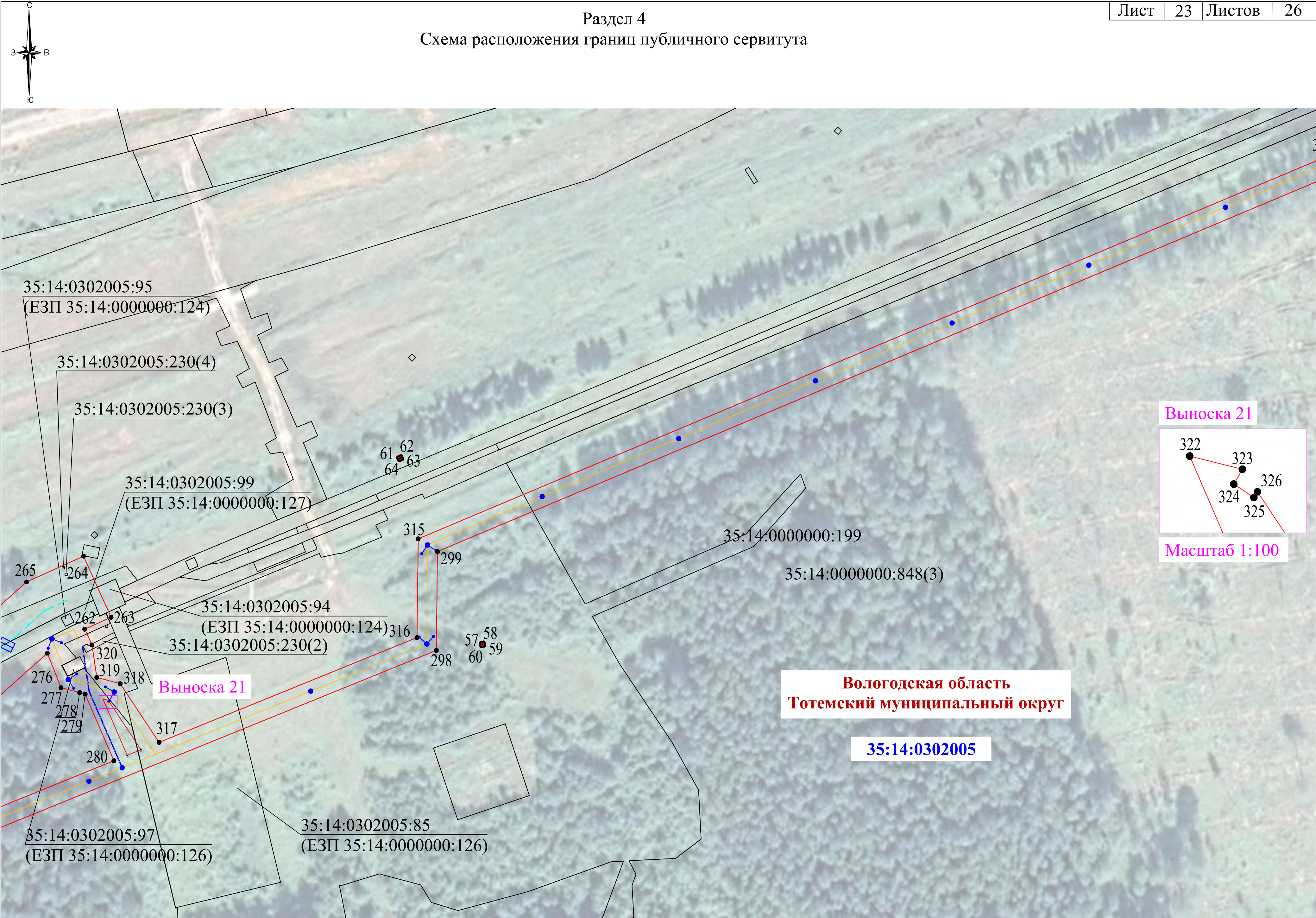


Используемые условные знаки и обозначения представлены на обзорной схеме

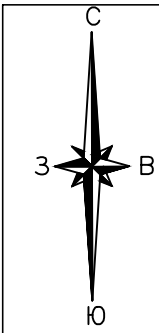
Масштаб 1:1000

Раздел 4

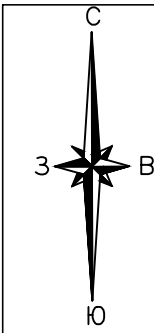
Схема расположения границ публичного сервитута

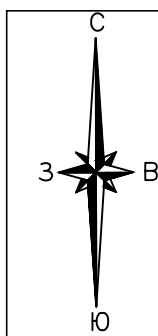


Раздел 4
Схема расположения границ публичного сервитута



Раздел 4
Схема расположения границ публичного сервитута





Раздел 4
Схема расположения границ публичного сервитута

