

Филиал публично-правовой компании "Роскадастр" по Вологодской области

полное наименование органа регистрации прав


Выписка из Единого государственного реестра недвижимости об объекте недвижимости

Сведения о характеристиках объекта недвижимости

На основании запроса от 17.02.2025, поступившего на рассмотрение 17.02.2025, сообщаем, что согласно записям Единого государственного реестра недвижимости:

Раздел 1 Лист 1

Земельный участок			
вид объекта недвижимости			
Лист № 1 раздела 1	Всего листов раздела 1: 3	Всего разделов: 8	Всего листов выписки: 16
17.02.2025г. № КУВИ-001/2025-43477855			
Кадастровый номер:	35:08:0101003:46		
Номер кадастрового квартала:	35:08:0101003		
Дата присвоения кадастрового номера:	28.12.1998		
Ранее присвоенный государственный учетный номер:	данные отсутствуют		
Местоположение:	Вологодская область, р-н Тарногский, с Тарногский Городок, ул Гагарина, д 53		
Площадь:	758 +/- 10		
Кадастровая стоимость, руб.:	65695.86		
Кадастровые номера расположенных в пределах земельного участка объектов недвижимости:	данные отсутствуют		
Кадастровые номера объектов недвижимости, из которых образован объект недвижимости:	данные отсутствуют		
Кадастровые номера образованных объектов недвижимости:	данные отсутствуют		
Категория земель:	Земли населенных пунктов		
Виды разрешенного использования:	Под объекты производственного назначения		
Сведения о кадастровом инженере:	Зыков Евгений Васильевич, № 650, в СРО Ассоциация "Гильдия кадастровых инженеров", СНИЛС 12206622002, договор на выполнение кадастровых работ от 18.01.2024 № б/н, дата завершения кадастровых работ: 28.03.2024		
Сведения о лесах, водных объектах и об иных природных объектах, расположенных в пределах земельного участка:	данные отсутствуют		
Сведения о том, что земельный участок полностью расположен в границах зоны с особыми условиями использования территории, территории объекта культурного наследия, публичного сервитута:	данные отсутствуют		

полное наименование должности		ДОКУМЕНТ ПОДПИСАН	инициалы, фамилия
		ЭЛЕКТРОННОЙ ПОДПИСЬЮ	
	Сертификат: 009F0BDC181A023B64597F1E2579BEFB50		
	Владелец: ФЕДЕРАЛЬНАЯ СЛУЖБА ГОСУДАРСТВЕННОЙ РЕГИСТРАЦИИ, КАДАСТРА И КАРТОГРАФИИ Действителен: с 02.08.2024 по 26.10.2025		

Земельный участок			
вид объекта недвижимости			
Лист № 2 раздела 1	Всего листов раздела 1: 3	Всего разделов: 8	Всего листов выписки: 16
17.02.2025г. № КУВИ-001/2025-43477855			
Кадастровый номер:		35:08:0101003:46	
Сведения о том, что земельный участок расположен в границах особой экономической зоны, территории опережающего развития, зоны территориального развития в Российской Федерации, игровой зоны:		данные отсутствуют	
Сведения о том, что земельный участок расположен в границах особо охраняемой природной территории, Байкальской природной территории и ее экологических зон, лесопарковом зеленом поясе, охотничьего угодья, лесничества:		данные отсутствуют	
Сведения о расположении земельного участка и (или) расположенного на нем объекта недвижимости в границах территории, в отношении которой принято решение о резервировании земель для государственных или муниципальных нужд:		данные отсутствуют	
Сведения о результатах проведения государственного земельного надзора:		данные отсутствуют	
Сведения о расположении земельного участка в границах территории, в отношении которой утвержден проект межевания территории:		данные отсутствуют	
Условный номер земельного участка:		данные отсутствуют	
Сведения о принятии акта и (или) заключении договора, предусматривающих предоставление в соответствии с земельным законодательством исполнительным органом государственным органом власти или органом местного самоуправления, находящегося в государственной или муниципальной собственности земельного участка для строительства наемного дома социального использования или наемного дома коммерческого использования:		данные отсутствуют	
Сведения о том, что земельный участок или земельные участки образованы на основании решения об изъятии земельного участка и (или) расположенного на нем объекта недвижимости для государственных или муниципальных нужд:		данные отсутствуют	
Сведения о том, что земельный участок образован из земель или земельного участка, государственная собственность на которые не разграничена:		данные отсутствуют	

полное наименование должности	 <div> ДОКУМЕНТ ПОДПИСАН ЭЛЕКТРОННОЙ ПОДПИСЬЮ Сертификат: 009F0BDC181A023B64597F1E2579BEFB50 Владелец: ФЕДЕРАЛЬНАЯ СЛУЖБА ГОСУДАРСТВЕННОЙ РЕГИСТРАЦИИ, КАДАСТРА И КАРТОГРАФИИ Действителен: с 02.08.2024 по 26.10.2025 </div>		инициалы, фамилия

Земельный участок			
вид объекта недвижимости			
Лист № 3 раздела 1	Всего листов раздела 1: 3	Всего разделов: 8	Всего листов выписки: 16
17.02.2025г. № КУВИ-001/2025-43477855			
Кадастровый номер:		35:08:0101003:46	
Сведения о наличии земельного спора о местоположении границ земельных участков:		данные отсутствуют	
Статус записи об объекте недвижимости:		Сведения об объекте недвижимости имеют статус "актуальные, ранее учтенные"	
Особые отметки:		Сведения об ограничениях права на объект недвижимости, обременениях данного объекта, не зарегистрированных в реестре прав, ограничений прав и обременений недвижимого имущества: вид ограничения (обременения): ограничения прав на земельный участок, предусмотренные статьей 56 Земельного кодекса Российской Федерации; срок действия: с 06.05.2020; реквизиты документа-основания: инвентарная карточка учета объекта основных средств от 01.11.2019 № 12.2.4.00050679 выдан: ПАО "МРСК Северо-Запада". вид ограничения (обременения): ограничения прав на земельный участок, предусмотренные статьей 56 Земельного кодекса Российской Федерации; срок действия: с 29.03.2024; реквизиты документа-основания: постановление об установлении публичного сервитута на земельные участки от 19.06.2020 № 239 выдан: Администрация Тарногского муниципального района. вид ограничения (обременения): ограничения прав на земельный участок, предусмотренные статьей 56 Земельного кодекса Российской Федерации; срок действия: с 29.03.2024; реквизиты документа-основания: инвентарная карточка учета объекта основных средств от 01.11.2019 № 12.2.4.00050679 выдан: ПАО "МРСК Северо-Запада"; постановление Совета Министров СССР "Об утверждении Правил охраны электрических сетей напряжением до 1000 вольт" от 11.09.1972 № 667 выдан: Совет Министров СССР; доверенность от 16.01.2020 № 192 выдан: нотариус Секретарева И.Т.; заключение кадастрового инженера от 30.03.2020 № б/н выдан: Уханов Юрий Александрович.	
Получатель выписки:		Наволочная Екатерина Сергеевна, действующий(ая) на основании документа "" КОМИТЕТ ПО УПРАВЛЕНИЮ ИМУЩЕСТВОМ АДМИНИСТРАЦИИ ТАРНОГСКОГО МУНИЦИПАЛЬНОГО ОКРУГА ВОЛОГОДСКОЙ ОБЛАСТИ	

полное наименование должности	 ДОКУМЕНТ ПОДПИСАН ЭЛЕКТРОННОЙ ПОДПИСЬЮ Сертификат: 009F0BDC181A023B64597F1E2579BEFB50 Владелец: ФЕДЕРАЛЬНАЯ СЛУЖБА ГОСУДАРСТВЕННОЙ РЕГИСТРАЦИИ, КАДАСТРА И КАРТОГРАФИИ Действителен: с 02.08.2024 по 26.10.2025	инициалы, фамилия

Выписка из Единого государственного реестра недвижимости об объекте недвижимости
Сведения о зарегистрированных правах

Земельный участок			
вид объекта недвижимости			
Лист № 1 раздела 2		Всего листов раздела 2: 2	Всего разделов: 8
Всего листов выписки: 16			
17.02.2025г. № КУВИ-001/2025-43477855			
Кадастровый номер:		35:08:0101003:46	
1	Правообладатель (правообладатели):	1.1	Тарногский муниципальный округ Вологодской области
	Сведения о возможности предоставления третьим лицам персональных данных физического лица:	1.1.1	данные отсутствуют
2	Вид, номер, дата и время государственной регистрации права:	2.1	Собственность 35:08:0101003:46-35/100/2024-2 02.02.2024 14:45:32
3	Сведения об осуществлении государственной регистрации сделки, права без необходимого в силу закона согласия третьего лица, органа:	3.1	данные отсутствуют
4	Ограничение прав и обременение объекта недвижимости:	не зарегистрировано	
5	Договоры участия в долевом строительстве:	не зарегистрировано	
6	Заявленные в судебном порядке права требования:	данные отсутствуют	
7	Сведения о возможности предоставления третьим лицам персональных данных физического лица	данные отсутствуют	
8	Сведения о возражении в отношении зарегистрированного права:	данные отсутствуют	
9	Сведения о наличии решения об изъятии объекта недвижимости для государственных и муниципальных нужд:	данные отсутствуют	
10	Сведения о невозможности государственной регистрации без личного участия правообладателя или его законного представителя:	данные отсутствуют	
11	Правопритязания и сведения о наличии поступивших, но не рассмотренных заявлений о проведении государственной регистрации права (перехода, прекращения права), ограничения права или обременения объекта недвижимости, сделки в отношении объекта недвижимости:	отсутствуют	

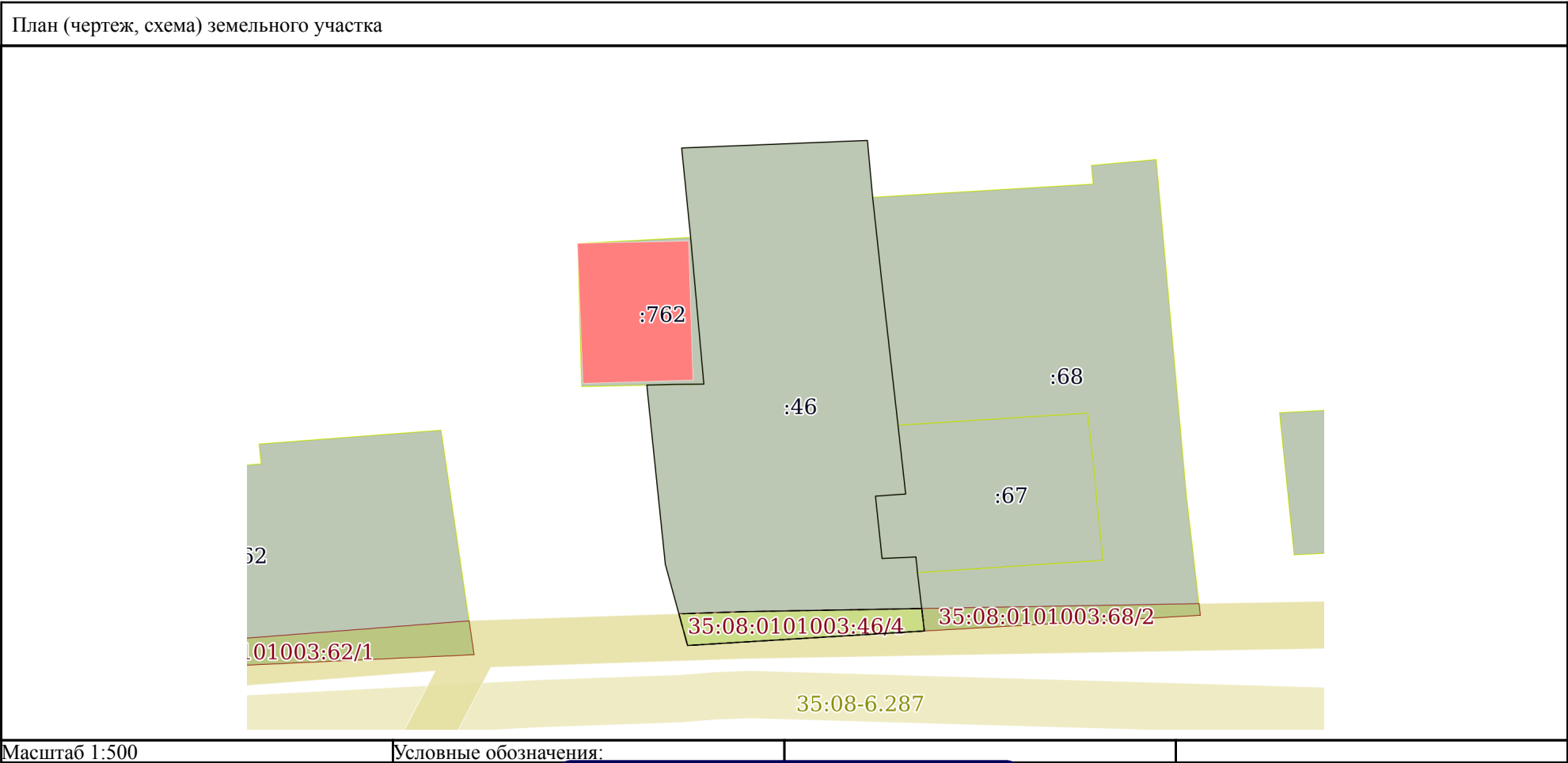
полное наименование должности	<div><p>ДОКУМЕНТ ПОДПИСАН ЭЛЕКТРОННОЙ ПОДПИСЬЮ</p><p>Сертификат: 009F0BDC181A023B64597F1E2579BEFB50</p><p>Владелец: ФЕДЕРАЛЬНАЯ СЛУЖБА ГОСУДАРСТВЕННОЙ РЕГИСТРАЦИИ, КАДАСТРА И КАРТОГРАФИИ</p><p>Действителен: с 02.08.2024 по 26.10.2025</p></div>	инициалы, фамилия

Земельный участок			
вид объекта недвижимости			
Лист № 2 раздела 2	Всего листов раздела 2: 2	Всего разделов: 8	Всего листов выписки: 16
17.02.2025г. № КУВИ-001/2025-43477855			
Кадастровый номер:		35:08:0101003:46	
11	Сведения о невозможности государственной регистрации перехода, прекращения, ограничения права на земельный участок из земель сельскохозяйственного назначения:	данные отсутствуют	

полное наименование должности	 ДОКУМЕНТ ПОДПИСАН ЭЛЕКТРОННОЙ ПОДПИСЬЮ Сертификат: 009F0BDC181A023B64597F1E2579BEFB50 Владелец: ФЕДЕРАЛЬНАЯ СЛУЖБА ГОСУДАРСТВЕННОЙ РЕГИСТРАЦИИ, КАДАСТРА И КАРТОГРАФИИ Действителен: с 02.08.2024 по 26.10.2025	инициалы, фамилия

Выписка из Единого государственного реестра недвижимости об объекте недвижимости
Описание местоположения земельного участка

Земельный участок			
вид объекта недвижимости			
Лист № 1 раздела 3	Всего листов раздела 3: 1	Всего разделов: 8	Всего листов выписки: 16
17.02.2025г. № КУВИ-001/2025-43477855			
Кадастровый номер:		35:08:0101003:46	



полное наименование должности		ДОКУМЕНТ ПОДПИСАН ЭЛЕКТРОННОЙ ПОДПИСЬЮ Сертификат: 009F0BDC181A023B64597F1E2579BEFB50 Владелец: ФЕДЕРАЛЬНАЯ СЛУЖБА ГОСУДАРСТВЕННОЙ РЕГИСТРАЦИИ, КАДАСТРА И КАРТОГРАФИИ Действителен: с 02.08.2024 по 26.10.2025	инициалы, фамилия
-------------------------------	--	--	-------------------

Выписка из Единого государственного реестра недвижимости об объекте недвижимости
Описание местоположения земельного участка

Земельный участок			
вид объекта недвижимости			
Лист № 1 раздела 3.1	Всего листов раздела 3.1: 1	Всего разделов: 8	Всего листов выписки: 16
17.02.2025г. № КУВИ-001/2025-43477855			
Кадастровый номер:		35:08:0101003:46	

Описание местоположения границ земельного участка							
№ п/п	Номер точки		Дирекционный угол	Горизонтальное проложение, м	Описание закрепления на местности	Кадастровые номера смежных участков	Сведения об адресах правообладателей смежных земельных участков
	начальн ая	конечн ая					
1	2	3	4	5	6	7	8
1	1.1.1	1.1.2	88°31.9`	2.34	данные отсутствуют	35:08:0101003:762	161560, обл. Вологодская, р-н. Тарногский, с. Тарногский Городок, ул. Гагарина, д. 49, кв. 3
2	1.1.2	1.1.3	89°32.4`	2.49	данные отсутствуют	35:08:0101003:762	161560, обл. Вологодская, р-н. Тарногский, с. Тарногский Городок, ул. Гагарина, д. 49, кв. 3
3	1.1.3	1.1.4	354°51.1`	12.48	данные отсутствуют	35:08:0101003:762	161560, обл. Вологодская, р-н. Тарногский, с. Тарногский Городок, ул. Гагарина, д. 49, кв. 3
4	1.1.4	1.1.5	354°16.0`	7.61	данные отсутствуют	данные отсутствуют	данные отсутствуют
5	1.1.5	1.1.6	87°40.2`	15.74	данные отсутствуют	данные отсутствуют	данные отсутствуют
6	1.1.6	1.1.7	174°46.4`	4.83	данные отсутствуют	данные отсутствуют	данные отсутствуют
7	1.1.7	1.1.8	173°48.8`	6.59	данные отсутствуют	35:08:0101003:68	данные отсутствуют
8	1.1.8	1.1.9	173°33.7`	12.84	данные отсутствуют	35:08:0101003:68	данные отсутствуют
9	1.1.9	1.1.10	173°42.1`	1.55	данные отсутствуют	35:08:0101003:67	данные отсутствуют
10	1.1.10	1.1.11	173°37.0`	4.32	данные отсутствуют	35:08:0101003:67	данные отсутствуют
11	1.1.11	1.1.12	265°58.7`	2.57	данные отсутствуют	35:08:0101003:67	данные отсутствуют
12	1.1.12	1.1.13	173°56.8`	5.31	данные отсутствуют	35:08:0101003:67	данные отсутствуют
13	1.1.13	1.1.14	87°24.4`	2.87	данные отсутствуют	35:08:0101003:67	данные отсутствуют
14	1.1.14	1.1.15	174°27.5`	1.35	данные отсутствуют	35:08:0101003:67	данные отсутствуют
15	1.1.15	1.1.16	173°17.4`	4.96	данные отсутствуют	35:08:0101003:68	данные отсутствуют
16	1.1.16	1.1.17	266°29.3`	20.09	данные отсутствуют	данные отсутствуют	данные отсутствуют
17	1.1.17	1.1.18	344°41.7`	7.12	данные отсутствуют	данные отсутствуют	данные отсутствуют
18	1.1.18	1.1.19	354°4.3`	11.52	данные отсутствуют	данные отсутствуют	данные отсутствуют
19	1.1.19	1.1.1	354°11.0`	3.75	данные отсутствуют	данные отсутствуют	данные отсутствуют

полное наименование должности	 ДОКУМЕНТ ПОДПИСАН ЭЛЕКТРОННОЙ ПОДПИСЬЮ Сертификат: 009F0BDC181A023B64597F1E2579BEFB50 Владелец: ФЕДЕРАЛЬНАЯ СЛУЖБА ГОСУДАРСТВЕННОЙ РЕГИСТРАЦИИ, КАДАСТРА И КАРТОГРАФИИ Действителен: с 02.08.2024 по 26.10.2025	инициалы, фамилия


Выписка из Единого государственного реестра недвижимости об объекте недвижимости
Описание местоположения земельного участка

Земельный участок			
вид объекта недвижимости			
Лист № 1 раздела 3.2	Всего листов раздела 3.2: 1	Всего разделов: 8	Всего листов выписки: 16
17.02.2025г. № КУВИ-001/2025-43477855			
Кадастровый номер:		35:08:0101003:46	

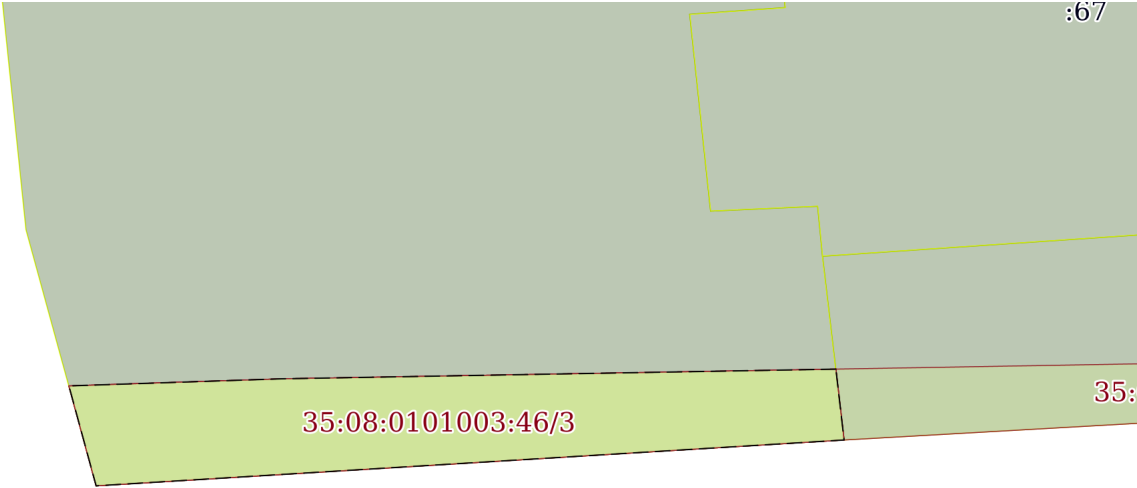
Сведения о характерных точках границы земельного участка				
Система координат МСК-35, зона 4				
Номер точки	Координаты, м		Описание закрепления на местности	Средняя квадратичная погрешность определения координат характерных точек границ земельного участка, м
	X	Y		
1	2	3	4	5
1	496110.21	4196694.21	-	0.1
2	496110.27	4196696.55	-	0.1
3	496110.29	4196699.04	-	0.1
4	496122.72	4196697.92	-	0.1
5	496130.29	4196697.16	-	0.1
6	496130.93	4196712.89	-	0.1
7	496126.12	4196713.33	-	0.1
8	496119.57	4196714.04	-	0.1
9	496106.81	4196715.48	-	0.1
10	496105.27	4196715.65	-	0.1
11	496100.98	4196716.13	-	0.1
12	496100.8	4196713.57	-	0.1
13	496095.52	4196714.13	-	0.1
14	496095.65	4196717	-	0.1
15	496094.31	4196717.13	-	0.1
16	496089.38	4196717.71	-	0.1
17	496088.15	4196697.66	-	0.1
18	496095.02	4196695.78	-	0.1
19	496106.48	4196694.59	-	0.1
1	496110.21	4196694.21	-	0.1

полное наименование должности	<div><div>ДОКУМЕНТ ПОДПИСАН ЭЛЕКТРОННОЙ ПОДПИСЬЮ</div><div>Сертификат: 009F0BDC181A023B64597F1E2579BEFB50</div><div>Владелец: ФЕДЕРАЛЬНАЯ СЛУЖБА ГОСУДАРСТВЕННОЙ РЕГИСТРАЦИИ, КАДАСТРА И КАРТОГРАФИИ</div><div>Действителен: с 02.08.2024 по 26.10.2025</div></div>	инициалы, фамилия

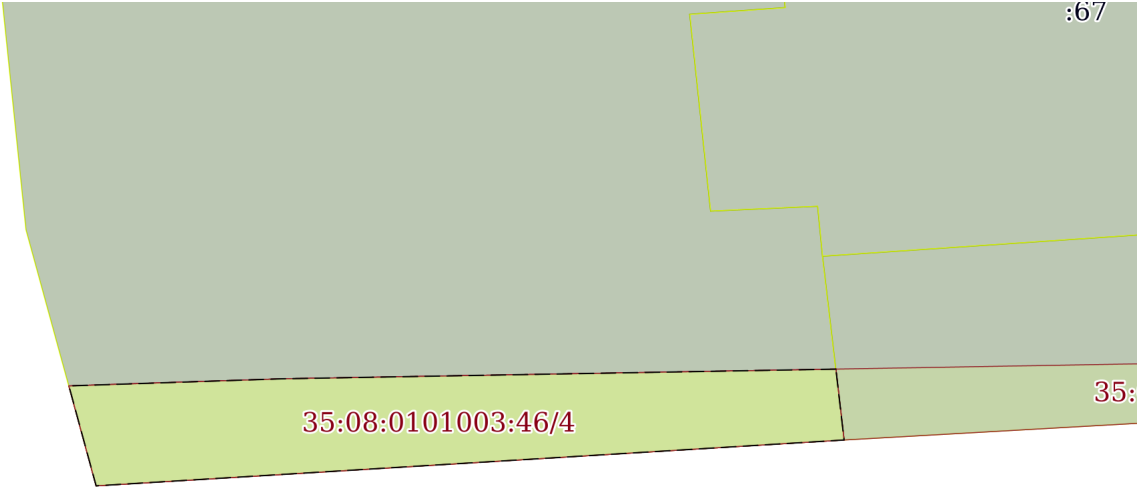
Выписка из Единого государственного реестра недвижимости об объекте недвижимости
Сведения о частях земельного участка


Земельный участок			
вид объекта недвижимости			
Лист № 1 раздела 4	Всего листов раздела 4: 3	Всего разделов: 8	Всего листов выписки: 16
17.02.2025г. № КУВИ-001/2025-43477855			
Кадастровый номер:		35:08:0101003:46	
План (чертеж, схема) части земельного участка		Учетный номер части: 35:08:0101003:46/2	
			
Масштаб 1:200	Условные обозначения:		

полное наименование должности		ДОКУМЕНТ ПОДПИСАН ЭЛЕКТРОННОЙ ПОДПИСЬЮ	инициалы, фамилия
	Сертификат: 009F0BDC181A023B64597F1E2579BEFB50		
	Владелец: ФЕДЕРАЛЬНАЯ СЛУЖБА ГОСУДАРСТВЕННОЙ РЕГИСТРАЦИИ, КАДАСТРА И КАРТОГРАФИИ Действителен: с 02.08.2024 по 26.10.2025		

Земельный участок			
вид объекта недвижимости			
Лист № 2 раздела 4	Всего листов раздела 4: 3	Всего разделов: 8	Всего листов выписки: 16
17.02.2025г. № КУВИ-001/2025-43477855			
Кадастровый номер:		35:08:0101003:46	
План (чертеж, схема) части земельного участка		Учетный номер части: 35:08:0101003:46/3	
<div></div>			
Масштаб 1:200	Условные обозначения:		

полное наименование должности		ДОКУМЕНТ ПОДПИСАН ЭЛЕКТРОННОЙ ПОДПИСЬЮ	инициалы, фамилия
		Сертификат: 009F0BDC181A023B64597F1E2579BEFB50	
		Владелец: ФЕДЕРАЛЬНАЯ СЛУЖБА ГОСУДАРСТВЕННОЙ РЕГИСТРАЦИИ, КАДАСТРА И КАРТОГРАФИИ Действителен: с 02.08.2024 по 26.10.2025	

Земельный участок			
вид объекта недвижимости			
Лист № 3 раздела 4	Всего листов раздела 4: 3	Всего разделов: 8	Всего листов выписки: 16
17.02.2025г. № КУВИ-001/2025-43477855			
Кадастровый номер:		35:08:0101003:46	
План (чертеж, схема) части земельного участка		Учетный номер части: 35:08:0101003:46/4	
<div></div>			
Масштаб 1:200	Условные обозначения:		

полное наименование должности		ДОКУМЕНТ ПОДПИСАН ЭЛЕКТРОННОЙ ПОДПИСЬЮ	инициалы, фамилия
	Сертификат: 009F0BDC181A023B64597F1E2579BEFB50		
	Владелец: ФЕДЕРАЛЬНАЯ СЛУЖБА ГОСУДАРСТВЕННОЙ РЕГИСТРАЦИИ, КАДАСТРА И КАРТОГРАФИИ Действителен: с 02.08.2024 по 26.10.2025		

Выписка из Единого государственного реестра недвижимости об объекте недвижимости
Сведения о частях земельного участка

Земельный участок		
вид объекта недвижимости		
Лист № 1 раздела 4.1	Всего листов раздела 4.1: 2	Всего разделов: 8
Всего листов выписки: 16		
17.02.2025г. № КУВИ-001/2025-43477855		
Кадастровый номер:		35:08:0101003:46
Учетный номер части	Площадь, м2	Содержание ограничения в использовании или ограничения права на объект недвижимости или обременения объекта недвижимости
1	2	3
35:08:0101003:46/1	120	данные отсутствуют
35:08:0101003:46/2	48	вид ограничения (обременения): ограничения прав на земельный участок, предусмотренные статьей 56 Земельного кодекса Российской Федерации; Срок действия: не установлен; реквизиты документа-основания: инвентарная карточка учета объекта основных средств от 01.11.2019 № 12.2.4.00050679 выдан: ПАО "МРСК Северо-Запада"; Содержание ограничения (обременения): Ограничения изложены в Постановлении Совета Министров СССР "Об утверждении Правил охраны электрических сетей напряжением до 1000 вольт" №667 от 11.09.1972; Реестровый номер границы: 35:08-6.263; Вид объекта реестра границ: Зона с особыми условиями использования территории; Вид зоны по документу: Охранная зона объекта: «ВЛ-0,4 кВ Гагарина»; Тип зоны: Охранная зона инженерных коммуникаций
35:08:0101003:46/3	48	35:08-6.317
35:08:0101003:46/4	48	35:08-6.263
	Весь	вид ограничения (обременения): ограничения прав на земельный участок, предусмотренные статьей 56 Земельного кодекса Российской Федерации; Срок действия: не установлен; реквизиты документа-основания: постановление об установлении публичного сервитута на земельные участки от 19.06.2020 № 239 выдан: Администрация Тарногского муниципального района; Содержание ограничения (обременения): Публичный сервитут для размещения объекта электросетевого хозяйства «ВЛ-0,4 кВ Гагарина» на срок 49 лет; Реестровый номер границы: 35:08-6.317; Вид объекта реестра границ: Зона с особыми условиями использования территории; Вид зоны по документу: Публичный сервитут; Тип зоны: Зона публичного сервитута
	Весь	вид ограничения (обременения): ограничения прав на земельный участок, предусмотренные статьей 56 Земельного кодекса Российской Федерации; Срок действия: не установлен; реквизиты документа-основания: инвентарная карточка учета объекта основных средств от 01.11.2019 № 12.2.4.00050679 выдан: ПАО "МРСК Северо-Запада"; постановление Совета Министров СССР "Об утверждении Правил охраны электрических сетей напряжением до 1000 вольт" от 11.09.1972 № 667 выдан: Совет Министров СССР; доверенность от 16.01.2020 № 192 выдан: нотариус Секретарева И.Т.; заключение кадастрового инженера от 30.03.2020 № б/н выдан: Уханов Юрий Александрович; Содержание ограничения (обременения): Ограничения изложены в Постановлении Совета Министров СССР "Об утверждении Правил охраны электрических сетей напряжением до 1000 вольт" №667 от 11.09.1972; Реестровый номер границы: 35:08-6.263; Вид объекта реестра границ: Зона с особыми условиями

полное наименование должности		ДОКУМЕНТ ПОДПИСАН
		ЭЛЕКТРОННОЙ ПОДПИСЬЮ
		Сертификат: 009F0BDC181A023B64597F1E2579BEFB50
		Владелец: ФЕДЕРАЛЬНАЯ СЛУЖБА ГОСУДАРСТВЕННОЙ РЕГИСТРАЦИИ, КАДАСТРА И КАРТОГРАФИИ
	Действителен: с 02.08.2024 по 26.10.2025	инициалы, фамилия

Земельный участок			
вид объекта недвижимости			
Лист № 2 раздела 4.1	Всего листов раздела 4.1: 2	Всего разделов: 8	Всего листов выписки: 16
17.02.2025г. № КУВИ-001/2025-43477855			
Кадастровый номер:		35:08:0101003:46	
		использования территории; Вид зоны по документу: Охранная зона объекта: «ВЛ-0,4 кВ Гагарина»; Тип зоны: Охранная зона инженерных коммуникаций	

полное наименование должности	 ДОКУМЕНТ ПОДПИСАН ЭЛЕКТРОННОЙ ПОДПИСЬЮ Сертификат: 009F0BDC181A023B64597F1E2579BEFB50 Владелец: ФЕДЕРАЛЬНАЯ СЛУЖБА ГОСУДАРСТВЕННОЙ РЕГИСТРАЦИИ, КАДАСТРА И КАРТОГРАФИИ Действителен: с 02.08.2024 по 26.10.2025	инициалы, фамилия

Выписка из Единого государственного реестра недвижимости об объекте недвижимости
Сведения о частях земельного участка


Земельный участок					
вид объекта недвижимости					
Лист № 1 раздела 4.2		Всего листов раздела 4.2: 3		Всего разделов: 8	Всего листов выписки: 16
17.02.2025г. № КУВИ-001/2025-43477855					
Кадастровый номер:			35:08:0101003:46		
Сведения о характерных точках границы части (частей) земельного участка					
Учетный номер части: 35:08:0101003:46/2					
Система координат МСК-35 зона 4					
Номер точки	Координаты, м		Описание закрепления на местности	Средняя квадратичная погрешность определения координат характерных точек границ земельного участка, м	
	X	Y			
1	2	3	4	5	
1	496091.02	4196702.62	-	0.1	
2	496090.83	4196696.93	-	-	
3	496088.15	4196697.66	-	0.1	
4	496089.38	4196717.71	-	0.1	
5	496091.28	4196717.49	-	-	
1	496091.02	4196702.62	-	0.1	

полное наименование должности	<div><p>ДОКУМЕНТ ПОДПИСАН ЭЛЕКТРОННОЙ ПОДПИСЬЮ</p><p>Сертификат: 009F0BDC181A023B64597F1E2579BEFB50</p><p>Владелец: ФЕДЕРАЛЬНАЯ СЛУЖБА ГОСУДАРСТВЕННОЙ РЕГИСТРАЦИИ, КАДАСТРА И КАРТОГРАФИИ</p><p>Действителен: с 02.08.2024 по 26.10.2025</p></div>	инициалы, фамилия

Земельный участок				
вид объекта недвижимости				
Лист № 2 раздела 4.2		Всего листов раздела 4.2: 3		Всего разделов: 8
Всего листов выписки: 16				
17.02.2025г. № КУВИ-001/2025-43477855				
Кадастровый номер:		35:08:0101003:46		
Сведения о характерных точках границы части (частей) земельного участка				
Учетный номер части: 35:08:0101003:46/3				
Система координат				
Номер точки	Координаты, м		Описание закрепления на местности	Средняя квадратичная погрешность определения координат характерных точек границ земельного участка, м
	X	Y		
1	2	3	4	5
1	496091.28	4196717.49	-	-
2	496089.38	4196717.71	-	-
3	496088.15	4196697.66	-	-
4	496090.83	4196696.93	-	-
5	496091.02	4196702.62	-	-
1	496091.28	4196717.49	-	-

полное наименование должности	<div><div>ДОКУМЕНТ ПОДПИСАН ЭЛЕКТРОННОЙ ПОДПИСЬЮ</div><div>Сертификат: 009F0BDC181A023B64597F1E2579BEFB50</div><div>Владелец: ФЕДЕРАЛЬНАЯ СЛУЖБА ГОСУДАРСТВЕННОЙ РЕГИСТРАЦИИ, КАДАСТРА И КАРТОГРАФИИ</div><div>Действителен: с 02.08.2024 по 26.10.2025</div></div>	инициалы, фамилия

Земельный участок				
вид объекта недвижимости				
Лист № 3 раздела 4.2		Всего листов раздела 4.2: 3		Всего разделов: 8
Всего листов выписки: 16				
17.02.2025г. № КУВИ-001/2025-43477855				
Кадастровый номер:		35:08:0101003:46		
Сведения о характерных точках границы части (частей) земельного участка				
Учетный номер части: 35:08:0101003:46/4				
Система координат				
Номер точки	Координаты, м		Описание закрепления на местности	Средняя квадратичная погрешность определения координат характерных точек границ земельного участка, м
	X	Y		
1	2	3	4	5
1	496091.28	4196717.49	-	-
2	496089.38	4196717.71	-	-
3	496088.15	4196697.66	-	-
4	496090.83	4196696.93	-	-
5	496091.02	4196702.62	-	-
1	496091.28	4196717.49	-	-

полное наименование должности	<div><div>ДОКУМЕНТ ПОДПИСАН ЭЛЕКТРОННОЙ ПОДПИСЬЮ</div><div>Сертификат: 009F0BDC181A023B64597F1E2579BEFB50</div><div>Владелец: ФЕДЕРАЛЬНАЯ СЛУЖБА ГОСУДАРСТВЕННОЙ РЕГИСТРАЦИИ, КАДАСТРА И КАРТОГРАФИИ</div><div>Действителен: с 02.08.2024 по 26.10.2025</div></div>	инициалы, фамилия