

Филиал публично-правовой компании "Роскадастр" по Вологодской области

полное наименование органа регистрации прав

Выписка из Единого государственного реестра недвижимости об объекте недвижимости

Сведения о характеристиках объекта недвижимости

На основании запроса от 28.02.2025, поступившего на рассмотрение 28.02.2025, сообщаем, что согласно записям Единого государственного реестра недвижимости:


Раздел 1 Лист 1

Земельный участок			
вид объекта недвижимости			

Лист № 1 раздела 1	Всего листов раздела 1: 3	Всего разделов: 8	Всего листов выписки: 12
--------------------	---------------------------	-------------------	--------------------------

28.02.2025г. № КУВИ-001/2025-53840724	
Кадастровый номер:	35:08:0302013:82
Номер кадастрового квартала:	35:08:0302013
Дата присвоения кадастрового номера:	04.04.1992

Ранее присвоенный государственный учетный номер:	данные отсутствуют
Местоположение:	Вологодская обл, р-н Тарногский, с/с Илезский, п. Айга, ул. Центральная, д. 23
Площадь:	1887 +/- 17
Кадастровая стоимость, руб.:	122466.3
Кадастровые номера расположенных в пределах земельного участка объектов недвижимости:	35:08:0302013:271
Кадастровые номера объектов недвижимости, из которых образован объект недвижимости:	данные отсутствуют
Кадастровые номера образованных объектов недвижимости:	35:08:0302013:706
Категория земель:	Земли населенных пунктов
Виды разрешенного использования:	Под объектом дошкольного образовательного учреждения
Сведения о кадастровом инженере:	Липей Алена Ивановна, дата завершения кадастровых работ: 23.11.2012 Зыков Евгений Васильевич, № 650, в СРО Ассоциация "Гильдия кадастровых инженеров", СНИЛС 12206622002, договор на выполнение кадастровых работ от 05.07.2024 № 108, дата завершения кадастровых работ: 19.07.2024 Зыков Евгений Васильевич, № 650, в СРО Ассоциация "Гильдия кадастровых инженеров", СНИЛС 12206622002, договор на выполнение кадастровых работ от 05.07.2024 № 108, дата завершения кадастровых работ: 13.08.2024
Сведения о лесах, водных объектах и об иных природных объектах, расположенных в пределах земельного участка:	данные отсутствуют

полное наименование должности	 ДОКУМЕНТ ПОДПИСАН ЭЛЕКТРОННОЙ ПОДПИСЬЮ Сертификат: 009F0BDC181A023B64597F1E2579BEFB50 Владелец: ФЕДЕРАЛЬНАЯ СЛУЖБА ГОСУДАРСТВЕННОЙ РЕГИСТРАЦИИ, КАДАСТРА И КАРТОГРАФИИ Действителен: с 02.08.2024 по 26.10.2025	инициалы, фамилия

Земельный участок			
вид объекта недвижимости			
Лист № 2 раздела 1	Всего листов раздела 1: 3	Всего разделов: 8	Всего листов выписки: 12
28.02.2025г. № КУВИ-001/2025-53840724			
Кадастровый номер:		35:08:0302013:82	
Сведения о том, что земельный участок полностью расположен в границах зоны с особыми условиями использования территории, территории объекта культурного наследия, публичного сервитута:	данные отсутствуют		
Сведения о том, что земельный участок расположен в границах особой экономической зоны, территории опережающего развития, зоны территориального развития в Российской Федерации, игровой зоны:	данные отсутствуют		
Сведения о том, что земельный участок расположен в границах особо охраняемой природной территории, Байкальской природной территории и ее экологических зон, лесопарковом зеленом поясе, охотничьего угодья, лесничества:	данные отсутствуют		
Сведения о расположении земельного участка и (или) расположенного на нем объекта недвижимости в границах территории, в отношении которой принято решение о резервировании земель для государственных или муниципальных нужд:	данные отсутствуют		
Сведения о результатах проведения государственного земельного надзора:	данные отсутствуют		
Сведения о расположении земельного участка в границах территории, в отношении которой утвержден проект межевания территории:	данные отсутствуют		
Условный номер земельного участка:	данные отсутствуют		
Сведения о принятии акта и (или) заключении договора, предусматривающих предоставление в соответствии с земельным законодательством исполнительным органом государственным органом власти или органом местного самоуправления, находящегося в государственной или муниципальной собственности земельного участка для строительства наемного дома социального использования или наемного дома коммерческого использования:	данные отсутствуют		
Сведения о том, что земельный участок или земельные участки образованы на основании решения об изъятии земельного участка и (или) расположенного на нем объекта недвижимости для государственных или муниципальных нужд:	данные отсутствуют		



ДОКУМЕНТ ПОДПИСАН
ЭЛЕКТРОННОЙ ПОДПИСЬЮ

Сертификат: 009F0BDC181A023B64597F1E2579BEFB50

Владелец: ФЕДЕРАЛЬНАЯ СЛУЖБА ГОСУДАРСТВЕННОЙ
РЕГИСТРАЦИИ, КАДАСТРА И КАРТОГРАФИИ
Действителен: с 02.08.2024 по 26.10.2025

полное наименование должности

инициалы, фамилия

Земельный участок			
вид объекта недвижимости			
Лист № 3 раздела 1	Всего листов раздела 1: 3	Всего разделов: 8	Всего листов выписки: 12
28.02.2025г. № КУВИ-001/2025-53840724			
Кадастровый номер:		35:08:0302013:82	
Сведения о том, что земельный участок образован из земель или земельного участка, государственная собственность на которые не разграничена:		данные отсутствуют	
Сведения о наличии земельного спора о местоположении границ земельных участков:		данные отсутствуют	
Статус записи об объекте недвижимости:		Сведения об объекте недвижимости имеют статус "актуальные, ранее учтенные"	
Особые отметки:		Сведения об ограничениях права на объект недвижимости, обременениях данного объекта, не зарегистрированных в реестре прав, ограничений прав и обременений недвижимого имущества: вид ограничения (обременения): ограничения прав на земельный участок, предусмотренные статьей 56 Земельного кодекса Российской Федерации; срок действия: с 04.12.2020; реквизиты документа-основания: постановление "Об утверждении Правил охраны электрических сетей напряжением до 1000 вольт" от 11.09.1972 № 667 выдан: Совет Министров СССР. вид ограничения (обременения): ограничения прав на земельный участок, предусмотренные статьей 56 Земельного кодекса Российской Федерации; срок действия: с 23.04.2021; реквизиты документа-основания: об установлении публичных сервитутов от 10.02.2021 № 52 выдан: Администрация Тарногского муниципального района. вид ограничения (обременения): ограничения прав на земельный участок, предусмотренные статьей 56 Земельного кодекса Российской Федерации; срок действия: с 13.01.2025; реквизиты документа-основания: Приказ Об установлении зон санитарной охраны источников питьевого и хозяйственно-бытового водоснабжения от 03.12.2024 № 1707 выдан: Министерство природных ресурсов и экологии Вологодской области.	
Получатель выписки:		Наволочная Екатерина Сергеевна, действующий(ая) на основании документа "" КОМИТЕТ ПО УПРАВЛЕНИЮ ИМУЩЕСТВОМ АДМИНИСТРАЦИИ ТАРНОГСКОГО МУНИЦИПАЛЬНОГО ОКРУГА ВОЛОГОДСКОЙ ОБЛАСТИ	



ДОКУМЕНТ ПОДПИСАН
ЭЛЕКТРОННОЙ ПОДПИСЬЮ

Сертификат: 009F0BDC181A023B64597F1E2579BEFB50

Владелец: ФЕДЕРАЛЬНАЯ СЛУЖБА ГОСУДАРСТВЕННОЙ
РЕГИСТРАЦИИ, КАДАСТРА И КАРТОГРАФИИ
Действителен: с 02.08.2024 по 26.10.2025

полное наименование должности

инициалы, фамилия

Выписка из Единого государственного реестра недвижимости об объекте недвижимости
Сведения о зарегистрированных правах

Земельный участок			
вид объекта недвижимости			
Лист № 1 раздела 2		Всего листов раздела 2: 2	Всего разделов: 8
Всего листов выписки: 12			
28.02.2025г. № КУВИ-001/2025-53840724			
Кадастровый номер:		35:08:0302013:82	
1	Правообладатель (правообладатели):	1.1	Тарногский муниципальный округ Вологодской области
	Сведения о возможности предоставления третьим лицам персональных данных физического лица:	1.1.1	данные отсутствуют
2	Вид, номер, дата и время государственной регистрации права:	2.1	Собственность 35:08:0302013:82-35/080/2023-2 09.08.2023 10:54:34
3	Сведения об осуществлении государственной регистрации сделки, права без необходимого в силу закона согласия третьего лица, органа:	3.1	данные отсутствуют
4	Ограничение прав и обременение объекта недвижимости:	не зарегистрировано	
5	Договоры участия в долевом строительстве:	не зарегистрировано	
6	Заявленные в судебном порядке права требования:	данные отсутствуют	
7	Сведения о возможности предоставления третьим лицам персональных данных физического лица	данные отсутствуют	
8	Сведения о возражении в отношении зарегистрированного права:	данные отсутствуют	
9	Сведения о наличии решения об изъятии объекта недвижимости для государственных и муниципальных нужд:	данные отсутствуют	
10	Сведения о невозможности государственной регистрации без личного участия правообладателя или его законного представителя:	данные отсутствуют	
11	Правопритязания и сведения о наличии поступивших, но не рассмотренных заявлений о проведении государственной регистрации права (перехода, прекращения права), ограничения права или обременения объекта недвижимости, сделки в отношении объекта недвижимости:	отсутствуют	



ДОКУМЕНТ ПОДПИСАН
ЭЛЕКТРОННОЙ ПОДПИСЬЮ

Сертификат: 009F0BDC181A023B64597F1E2579BEFB50

Владелец: ФЕДЕРАЛЬНАЯ СЛУЖБА ГОСУДАРСТВЕННОЙ
РЕГИСТРАЦИИ, КАДАСТРА И КАРТОГРАФИИ
Действителен: с 02.08.2024 по 26.10.2025

полное наименование должности

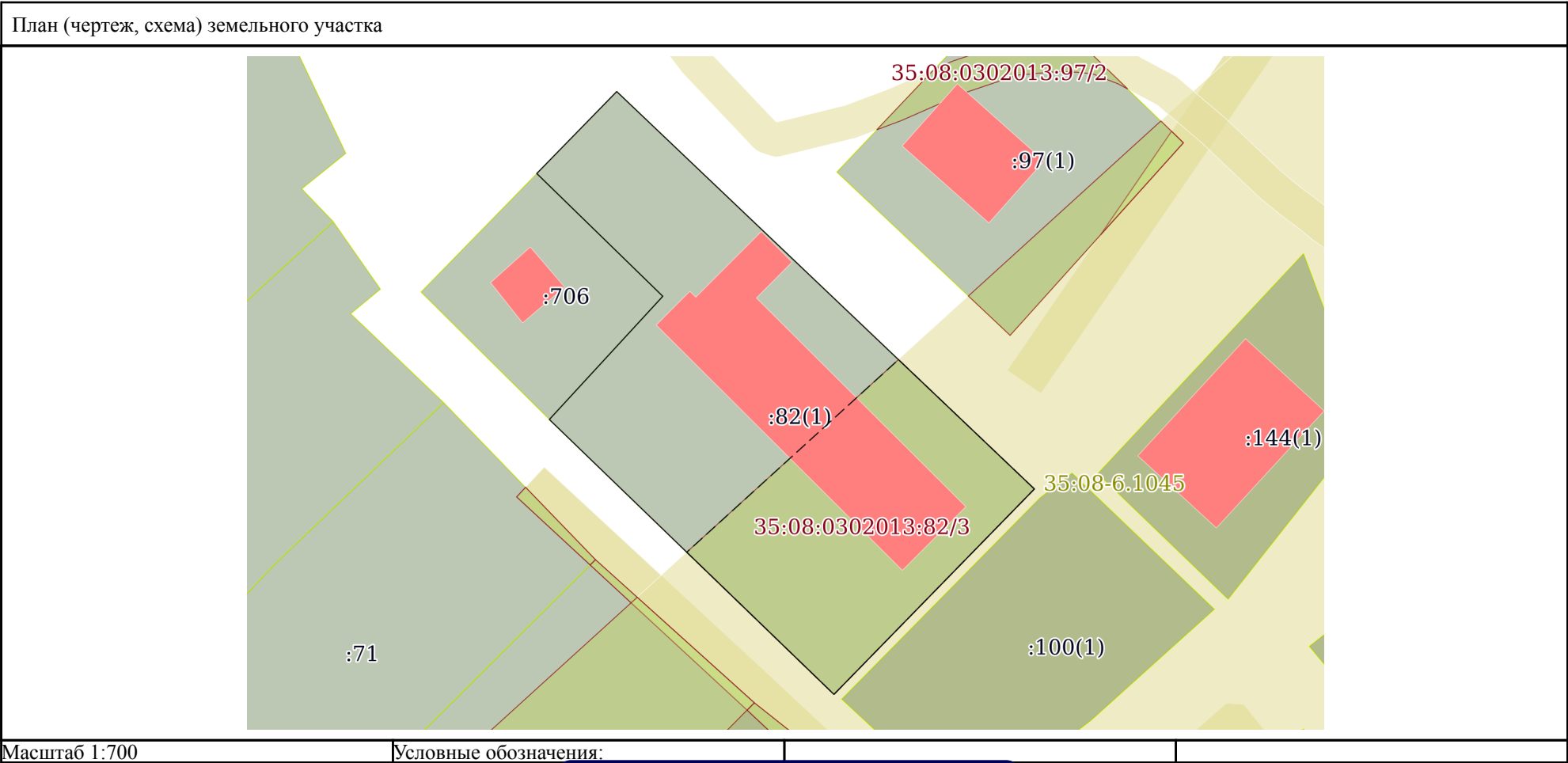
инициалы, фамилия

Земельный участок			
вид объекта недвижимости			
Лист № 2 раздела 2	Всего листов раздела 2: 2	Всего разделов: 8	Всего листов выписки: 12
28.02.2025г. № КУВИ-001/2025-53840724			
Кадастровый номер:		35:08:0302013:82	
11	Сведения о невозможности государственной регистрации перехода, прекращения, ограничения права на земельный участок из земель сельскохозяйственного назначения:	данные отсутствуют	

полное наименование должности	 ДОКУМЕНТ ПОДПИСАН ЭЛЕКТРОННОЙ ПОДПИСЬЮ Сертификат: 009F0BDC181A023B64597F1E2579BEFB50 Владелец: ФЕДЕРАЛЬНАЯ СЛУЖБА ГОСУДАРСТВЕННОЙ РЕГИСТРАЦИИ, КАДАСТРА И КАРТОГРАФИИ Действителен: с 02.08.2024 по 26.10.2025	инициалы, фамилия

Выписка из Единого государственного реестра недвижимости об объекте недвижимости
Описание местоположения земельного участка

Земельный участок			
вид объекта недвижимости			
Лист № 1 раздела 3	Всего листов раздела 3: 1	Всего разделов: 8	Всего листов выписки: 12
28.02.2025г. № КУВИ-001/2025-53840724			
Кадастровый номер:		35:08:0302013:82	



полное наименование должности		инициалы, фамилия	



ДОКУМЕНТ ПОДПИСАН
ЭЛЕКТРОННОЙ ПОДПИСЬЮ

Сертификат: 009F0BDC181A023B64597F1E2579BEFB50

Владелец: ФЕДЕРАЛЬНАЯ СЛУЖБА ГОСУДАРСТВЕННОЙ
РЕГИСТРАЦИИ, КАДАСТРА И КАРТОГРАФИИ

Действителен: с 02.08.2024 по 26.10.2025

Выписка из Единого государственного реестра недвижимости об объекте недвижимости
Описание местоположения земельного участка

Земельный участок			
вид объекта недвижимости			
Лист № 1 раздела 3.1	Всего листов раздела 3.1: 1	Всего разделов: 8	Всего листов выписки: 12
28.02.2025г. № КУВИ-001/2025-53840724			
Кадастровый номер:		35:08:0302013:82	

Описание местоположения границ земельного участка							
№ п/п	Номер точки		Дирекционный угол	Горизонтальное проложение, м	Описание закрепления на местности	Кадастровые номера смежных участков	Сведения об адресах правообладателей смежных земельных участков
	начальная	конечная					
1	2	3	4	5	6	7	8
1	1.1.1	1.1.2	133°35.3`	68.36	данные отсутствуют	данные отсутствуют	данные отсутствуют
2	1.1.2	1.1.3	224°17.2`	34.03	данные отсутствуют	данные отсутствуют	данные отсутствуют
3	1.1.3	1.1.4	314°1.0`	46.92	данные отсутствуют	данные отсутствуют	данные отсутствуют
4	1.1.4	1.1.5	42°38.0`	19.86	данные отсутствуют	35:08:0302013:706	194358, г. Санкт-Петербург, п. Парголово, ул. Михаила Дудина, д. 25, к. 2, кв .1323
5	1.1.5	1.1.6	314°15.7`	20.86	данные отсутствуют	35:08:0302013:706	194358, г. Санкт-Петербург, п. Парголово, ул. Михаила Дудина, д. 25, к. 2, кв .1323
6	1.1.6	1.1.1	44°17.0`	13.58	данные отсутствуют	данные отсутствуют	данные отсутствуют

полное наименование должности	<div><div>ДОКУМЕНТ ПОДПИСАН ЭЛЕКТРОННОЙ ПОДПИСЬЮ</div><div>Сертификат: 009F0BDC181A023B64597F1E2579BEFB50 Владелец: ФЕДЕРАЛЬНАЯ СЛУЖБА ГОСУДАРСТВЕННОЙ РЕГИСТРАЦИИ, КАДАСТРА И КАРТОГРАФИИ Действителен: с 02.08.2024 по 26.10.2025</div></div>	инициалы, фамилия

Выписка из Единого государственного реестра недвижимости об объекте недвижимости
Описание местоположения земельного участка

Земельный участок			
вид объекта недвижимости			
Лист № 1 раздела 3.2	Всего листов раздела 3.2: 1	Всего разделов: 8	Всего листов выписки: 12
28.02.2025г. № КУВИ-001/2025-53840724			
Кадастровый номер:		35:08:0302013:82	

Сведения о характерных точках границы земельного участка				
Система координат				
Номер точки	Координаты, м		Описание закрепления на местности	Средняя квадратичная погрешность определения координат характерных точек границ земельного участка, м
	X	Y		
1	2	3	4	5
1	515562.64	4213481.53	-	0.1
2	515515.51	4213531.04	-	0.1
3	515491.15	4213507.28	-	0.1
4	515523.75	4213473.54	-	0.1
5	515538.36	4213486.99	-	-
6	515552.92	4213472.05	-	-
1	515562.64	4213481.53	-	0.1

полное наименование должности		 ДОКУМЕНТ ПОДПИСАН ЭЛЕКТРОННОЙ ПОДПИСЬЮ Сертификат: 009F0BDC181A023B64597F1E2579BEFB50 Владелец: ФЕДЕРАЛЬНАЯ СЛУЖБА ГОСУДАРСТВЕННОЙ РЕГИСТРАЦИИ, КАДАСТРА И КАРТОГРАФИИ Действителен: с 02.08.2024 по 26.10.2025	инициалы, фамилия


Выписка из Единого государственного реестра недвижимости об объекте недвижимости
Сведения о частях земельного участка

Земельный участок			
вид объекта недвижимости			
Лист № 1 раздела 4	Всего листов раздела 4: 1	Всего разделов: 8	Всего листов выписки: 12
28.02.2025г. № КУВИ-001/2025-53840724			
Кадастровый номер:		35:08:0302013:82	
План (чертеж, схема) части земельного участка		Учетный номер части: 35:08:0302013:82/3	
Масштаб 1:400		Условные обозначения:	

полное наименование должности	 ДОКУМЕНТ ПОДПИСАН ЭЛЕКТРОННОЙ ПОДПИСЬЮ Сертификат: 009F0BDC181A023B64597F1E2579BEFB50 Владелец: ФЕДЕРАЛЬНАЯ СЛУЖБА ГОСУДАРСТВЕННОЙ РЕГИСТРАЦИИ, КАДАСТРА И КАРТОГРАФИИ Действителен: с 02.08.2024 по 26.10.2025	инициалы, фамилия

Выписка из Единого государственного реестра недвижимости об объекте недвижимости
Сведения о частях земельного участка

Земельный участок			
вид объекта недвижимости			
Лист № 1 раздела 4.1	Всего листов раздела 4.1: 2	Всего разделов: 8	Всего листов выписки: 12
28.02.2025г. № КУВИ-001/2025-53840724			
Кадастровый номер:		35:08:0302013:82	
Учетный номер части	Площадь, м2	Содержание ограничения в использовании или ограничения права на объект недвижимости или обременения объекта недвижимости	
1	2	3	
35:08:0302013:82/3	789	вид ограничения (обременения): ограничения прав на земельный участок, предусмотренные статьей 56 Земельного кодекса Российской Федерации; Срок действия: не установлен; реквизиты документа-основания: Приказ Об установлении зон санитарной охраны источников питьевого и хозяйственно-бытового водоснабжения от 03.12.2024 № 1707 выдан: Министерство природных ресурсов и экологии Вологодской области; Содержание ограничения (обременения): Ограничения использования земельных участков в границах третьего пояса ЗСО источника водоснабжения установлены согласно: - статьям 43 и 44 Водного кодекса Российской Федерации; - разделу III санитарных правил и нормативов "Зоны санитарной охраны источников водоснабжения и водопроводов питьевого назначения СанПиН 2.1.4.1110-02", введенных в действие постановлением Главного государственного санитарного врача Российской Федерации от 14 марта 2002 г. №10.; Реестровый номер границы: 35:08-6.1045; Вид объекта реестра границ: Зона с особыми условиями использования территории; Вид зоны по документу: 3 пояс зоны санитарной охраны источника питьевого и хозяйственно-бытового водоснабжения администрации Тарногского муниципального округа Вологодской области (скважина №8874 в п. Айга), расположенного в Тарногском муниципальном округе Вологодской области.; Тип зоны: Зона санитарной охраны источников питьевого и хозяйственно-бытового водоснабжения, а также устанавливаемые в случаях, предусмотренных Водным кодексом Российской Федерации, в отношении подземных водных объектов зоны специальной охраны	
1	данные отсутствуют	вид ограничения (обременения): ограничения прав на земельный участок, предусмотренные статьей 56 Земельного кодекса Российской Федерации; Срок действия: не установлен; реквизиты документа-основания: постановление "Об утверждении Правил охраны электрических сетей напряжением до 1000 вольт" от 11.09.1972 № 667 выдан: Совет Министров СССР; Содержание ограничения (обременения): Ограничения изложены в Постановлении Совета Министров СССР "Об утверждении Правил охраны электрических сетей напряжением до 1000 вольт" №667 от 11.09.1972: 4. В пределах охранных зон линий электропередачи напряжением до 1000 вольт без письменного согласия организации, эксплуатирующей эти линии, запрещается: а) осуществлять строительные, монтажные, взрывные и поливные работы, производить посадку и вырубку деревьев, устраивать спортивные площадки и площадки для игр, складировать корма, удобрения, топливо и другие материалы; б) устраивать причалы для стоянки судов, барж и плавучих кранов, производить погрузочно-разгрузочные, дноуглубительные и землечерпательные работы, бросать якоря, проходить с отданными якорями и тралами, выделять	

полное наименование должности	 ДОКУМЕНТ ПОДПИСАН ЭЛЕКТРОННОЙ ПОДПИСЬЮ Сертификат: 009F0BDC181A023B64597F1E2579BEFB50 Владелец: ФЕДЕРАЛЬНАЯ СЛУЖБА ГОСУДАРСТВЕННОЙ РЕГИСТРАЦИИ, КАДАСТРА И КАРТОГРАФИИ Действителен: с 02.08.2024 по 26.10.2025	инициалы, фамилия


Земельный участок			
вид объекта недвижимости			
Лист № 2 раздела 4.1	Всего листов раздела 4.1: 2	Всего разделов: 8	Всего листов выписки: 12
28.02.2025г. № КУВИ-001/2025-53840724			
Кадастровый номер:		35:08:0302013:82	
		<p>рыболовственные участки, производить добычу рыбы, а также водных животных и растений придонными орудиями лова, устраивать водопои, производить колку и заготовку льда (в охранных зонах подводных кабельных линий электропередачи); в) устраивать проезды для машин и механизмов, имеющих общую высоту с грузом или без груза от поверхности дороги более 4,5 метра, а также стоянки автомобильного и гужевого транспорта, машин и механизмов (в охранных зонах воздушных линий электропередачи); г) производить земляные работы на глубине более 0,3 метра и планировку грунта при помощи бульдозеров, экскаваторов и других землеройных машин (в охранных зонах кабельных линий электропередачи). Охранные зоны линий электропередачи напряжением до 1000 вольт, проходящих по территории опытных сельскохозяйственных станций, сортоиспытательных участков, производственных объектов колхозов, совхозов и других сельскохозяйственных предприятий и организаций, а также производственных объектов районных объединений "Сельхозтехника", могут использоваться предприятием или организацией, которой принадлежат указанные станции, участки и объекты, без согласования с организацией, эксплуатирующей линии электропередачи, но с обязательным обеспечением сохранности этих линий и соблюдением мер безопасности. 5. Запрещается производить всякого рода действия, которые могут нарушить нормальную работу электрических сетей или привести к их повреждениям, и в частности: а) набрасывать на провода, приставлять и привязывать к опорам и проводам посторонние предметы, влезать на опоры, загромождать подходы к ним и сбрасывать на провода снег с крыш зданий; б) сбрасывать большие тяжести (свыше 5 тонн), выливать растворы кислот, щелочей и солей, устраивать всякого рода свалки на трассе кабельных линий электропередачи; в) открывать помещения электросетевых сооружений, производить подключения и переключения в электрических сетях, разводить огонь вблизи вводных и распределительных устройств, воздушных линий электропередачи и в охранных зонах кабельных линий электропередачи; г) производить снос или реконструкцию зданий, мостов, тоннелей, железных и шоссейных дорог и других сооружений в местах, где проходят воздушные и кабельные линии электропередачи или установлены вводные и распределительные устройства, без предварительного выноса указанных линий и устройств застройщиками по согласованию с организациями, эксплуатирующими электрические сети.; Реестровый номер границы: 35:08-6.693; Вид зоны по документу: Охранная зона объекта: «ВЛ-0,4 кВ Пожарная часть»; Тип зоны: Охранная зона инженерных коммуникаций</p>	
2	данные отсутствуют	<p>вид ограничения (обременения): ограничения прав на земельный участок, предусмотренные статьей 56 Земельного кодекса Российской Федерации; Срок действия: не установлен; реквизиты документа-основания: об установлении публичных сервитутов от 10.02.2021 № 52 выдан: Администрация Тарногского муниципального района; Содержание ограничения (обременения): Публичный сервитут для размещения объекта электросетевого хозяйства «ВЛ-0,4 кВ Пожарная часть» на срок 49 лет; Реестровый номер границы: 35:08-6.767; Вид зоны по документу: Публичный сервитут; Тип зоны: Зона публичного сервитута; Номер: 1</p>	

полное наименование должности	 ДОКУМЕНТ ПОДПИСАН ЭЛЕКТРОННОЙ ПОДПИСЬЮ Сертификат: 009F0BDC181A023B64597F1E2579BEFB50 Владелец: ФЕДЕРАЛЬНАЯ СЛУЖБА ГОСУДАРСТВЕННОЙ РЕГИСТРАЦИИ, КАДАСТРА И КАРТОГРАФИИ Действителен: с 02.08.2024 по 26.10.2025	инициалы, фамилия

Выписка из Единого государственного реестра недвижимости об объекте недвижимости
Сведения о частях земельного участка

Земельный участок			
вид объекта недвижимости			
Лист № 1 раздела 4.2	Всего листов раздела 4.2: 1	Всего разделов: 8	Всего листов выписки: 12
28.02.2025г. № КУВИ-001/2025-53840724			
Кадастровый номер:		35:08:0302013:82	

Сведения о характерных точках границы части (частей) земельного участка				
Учетный номер части: 35:08:0302013:82/3				
Система координат				
Номер точки	Координаты, м		Описание закрепления на местности	Средняя квадратичная погрешность определения координат характерных точек границ земельного участка, м
	X	Y		
1	2	3	4	5
1	515515.51	4213531.04	-	-
2	515491.15	4213507.28	-	-
3	515508.01	4213489.83	-	-
4	515530.85	4213514.93	-	-
5	515515.51	4213531.04	-	-



ДОКУМЕНТ ПОДПИСАН
ЭЛЕКТРОННОЙ ПОДПИСЬЮ

Сертификат: 009F0BDC181A023B64597F1E2579BEFB50

Владелец: ФЕДЕРАЛЬНАЯ СЛУЖБА ГОСУДАРСТВЕННОЙ
РЕГИСТРАЦИИ, КАДАСТРА И КАРТОГРАФИИ

Действителен: с 02.08.2024 по 26.10.2025

полное наименование должности

инициалы, фамилия