

УТВЕРЖДЕН
постановлением Администрации
Тарногского муниципального района
от _____ № _____

ПРОЕКТ МЕЖЕВАНИЯ ТЕРРИТОРИИ

линейного объекта

**«для размещения объектов инженерной инфраструктуры д.Кремлево
Тарногского района
(водопровод, автомобильная дорога)»**

Вологда

2019 г.

СОДЕРЖАНИЕ

<u>Введение</u>	2
<u>1. Проектное решение</u>	4
<u>2. Перечень и сведения о площадях образуемых земельных участков, в том числе в отношении которых предполагаются резервирование и (или) изъятие для государственных и муниципальных нужд.</u>	4
<u>3. Перечень и сведения о площади образуемого земельных участков, которые будут отнесены к территориям общего пользования или имуществу общего пользования.</u>	5
<u>4. Красные линии</u>	4
<u>Приложение.</u>	6
<u>Каталоги координат проектируемой территории межевания и земельных участков</u>	
<u>Распоряжение Администрации Тарногского муниципального района № 195-р от 11.04.2019г.</u>	
<u>Чертеж межевания территории.</u>	
<u>Чертеж земельных участков и их частей</u>	

Введение

Проект планировки территории для размещения объектов инженерной инфраструктуры д.Кремлево Тарногского района (водопровод, автомобильная дорога) разработан ООО «Архитектурно-планировочное бюро-основа» в 2019 году.

Настоящий проект разработан на топографической основе М 1:1000, в системе координат МСК-35.

Проект планировки территории разработан в соответствии с:

1. Градостроительным кодексом Российской Федерации;
2. Водным Кодексом Российской Федерации;
3. Постановлением Правительства Российской Федерации от 12 мая 2017 года № 564 «Об утверждении Положения о составе и содержании проектов планировки территории, предусматривающих размещение одного или нескольких линейных объектов»;
4. Распоряжением Администрации Тарногского муниципального района от 11.04.2019 года № 195-р «О разработке мероприятий по утверждению проекта планировки и проекта межевания территории»;
5. Техническим заданием к муниципальному контракту;
6. Генеральным планом Тарногского сельского поселения Тарногского района Вологодской области, утвержденным решением Представительного собрания Тарногского муниципального района от 24.04.2017 года № 221;
7. Правилами землепользования и застройки Тарногского сельского поселения Тарногского района Вологодской области, решением Представительного собрания Тарногского муниципального района от 24.04.2017 года № 221;
8. Земельным кодексом Российской Федерации.

1. Проектное решение.

Проектом предусматривается строительство водопровода для улучшения качества и обеспечения хозяйственно-питьевого водоснабжения населения д.Кремлево Тарногского района. Точка подключения водоснабжения – существующая артезианская скважина № 1531 д.Кремлево.

Данный вариант прокладки трассы проектируемого водопровода был выбран при предпроектном обследовании, который включал в себя комплекс геодезических и инструментальных измерений, а также визуальный осмотр.

Данный проект также предусматривает строительство автомобильной дороги обычного типа (нескоростная дорога) IV категории с гравийным покрытием в пределах полосы отвода от 5 до 10 метров с примыканиями в полосе отвода автомобильной дороги общего пользования регионального значения Тарнога – Илезский Погост.

Сведения об образуемых земельных участках первым вариантом, для размещения линейного объекта отражены в таблице 1.2.

Таблица 1.1

Земельный участок, сведения о котором содержатся в ЕГРН

№ п/п	Кадастровый номер ЗУ	Площадь, кв. м	Вид разрешенного использования	Категория земель
1	35:08:0000000:160	55 279 127	-	Земли запаса

Таблица 1.2

Сведения об образуемых земельных участках для размещения линейного объекта

Обозначение образуемого земельного участка	Площадь участка, м ²	Вид разрешенного использования образуемого земельного участка по классификатору	Категория земель
--	---------------------------------	---	------------------

:ЗУ1=:ЗУ1(1)+:ЗУ1(2)+ +:ЗУ1(3) +:ЗУ1(4)	4378=1022,4+50, 57+445,94+2856, 29	Коммунальное обслуживание 3.1	Земли населенного пункта
:ЗУ2	548	Коммунальное обслуживание 3.1	Земли населенного пункта
35:08:0000000:160:ЗУ1= :160:ЗУ1(1)+ :160:ЗУ1(2)	5088= 4711,07+376,64	Коммунальное обслуживание 3.1	Земли запаса

2. Перечень и сведения о площадях образуемых земельных участков, в том числе в отношении которых предполагаются резервирование и (или) изъятие для государственных и муниципальных нужд.

Земельных участков, в отношении которых, после образования, предполагается резервирование и (или) изъятие для государственных и муниципальных нужд, на территории проекта межевания нет.

3. Перечень и сведения о площади образуемых земельных участков, которые будут отнесены к территориям общего пользования или имуществу общего пользования.

Земельный участок, который, после образования, будет отнесен к территориям общего пользования или имуществу общего пользования на территории проекта межевания - :ЗУ1,:ЗУ2, 35:08:0000000:160:ЗУ1.

4. Красные линии.

Красные линии приняты согласно разработанному проекту планировки линейного объекта для размещения объектов инженерной инфраструктуры д.Кремлево Тарногского района (водопровод, автомобильная дорога).

Приложение

Каталог координат проектируемой территории межевания.**Площадь территории в границах проекта межевания = 10128 кв.м.**

Обозначение характерных точек границ	Координаты, м	
	X	Y
1	2	3
1	498575,67	4199328,44
2	498561,55	4199322,31
3	498562,39	4199320,20
4	498559,65	4199318,98
5	498556,91	4199317,76
6	498556,04	4199319,94
7	498509,03	4199299,65
8	498404,61	4199254,38
9	498393,20	4199248,17
10	498360,41	4199224,43
11	498339,98	4199208,45
12	498333,74	4199202,75
13	498304,13	4199174,08
14	498272,52	4199141,11
15	498222,11	4199091,56
16	498206,94	4199077,22
17	498207,97	4199075,89
18	498205,73	4199073,90
19	498203,49	4199071,91
20	498202,57	4199073,10
21	498201,19	4199071,80
22	498194,39	4199065,00
23	498138,47	4199008,63
24	498108,38	4198977,84
25	498078,97	4198947,75
26	498029,45	4198899,62
27	498018,24	4198889,66
28	497994,59	4198866,90
29	497979,28	4198854,91
30	497976,36	4198853,20
31	497966,89	4198863,52
32	497945,89	4198887,31
33	497929,90	4198903,44
34	497926,83	4198906,54
35	497916,76	4198917,89
36	497894,97	4198936,51
37	497888,68	4198935,91
38	497868,08	4198933,94
39	497828,71	4198904,38
40	497804,96	4198885,47
41	497800,79	4198882,73
42	497752,02	4198847,77

43	497747,38	4198848,22
44	497725,54	4198851,89
45	497711,71	4198846,32
46	497689,97	4198828,57
47	497683,94	4198812,70
48	497681,87	4198802,66
49	497724,78	4198768,39
50	497747,49	4198746,34
51	497758,99	4198735,16
52	497784,38	4198707,85
53	497785,62	4198704,90
54	497788,77	4198707,93
55	497789,43	4198712,69
56	497753,98	4198749,64
57	497730,34	4198772,93
58	497688,90	4198806,05
59	497695,85	4198824,33
60	497715,32	4198840,22
61	497726,32	4198844,66
62	497746,46	4198841,28
63	497755,50	4198840,41
64	497785,11	4198862,12
65	497811,80	4198882,75
66	497871,15	4198926,22
67	497892,35	4198928,22
68	497895,04	4198925,92
69	497911,14	4198912,17
70	497922,23	4198899,81
71	497940,05	4198881,84
72	497961,13	4198858,00
73	497970,41	4198847,51
74	497973,50	4198844,02
75	497982,04	4198852,00
76	497983,76	4198853,61
77	498003,20	4198871,05
78	498010,03	4198877,06
79	498018,93	4198885,07
80	498027,21	4198892,14
81	498049,15	4198914,24
82	498062,57	4198926,91
83	498087,94	4198951,02
84	498218,26	4199074,87
85	498240,20	4199097,99
86	498261,25	4199120,45
87	498282,79	4199143,25
88	498304,03	4199165,71

89	498325,87	4199188,63
90	498337,17	4199198,12
91	498348,88	4199209,10
92	498378,06	4199229,70
93	498415,52	4199249,92
94	498442,78	4199262,45
95	498470,24	4199274,54
96	498484,28	4199278,21
97	498498,75	4199284,22
98	498528,31	4199296,50

99	498569,07	4199313,45
100	498583,23	4199281,08
101	498582,99	4199269,58
102	498582,13	4199229,59
103	498594,12	4199229,33
104	498595,14	4199276,70
105	498594,58	4199280,14
106	498580,14	4199317,27
107	498577,33	4199324,60
1	498575,67	4199328,44

Каталоги координат образуемых земельных участков

Обозначение земельного участка :ЗУ1		
Обозначение характерных точек гранц	Координаты, м	
	X	Y
1	2	3
:ЗУ1(1)		
1	498594,12	4199229,33
2	498595,14	4199276,70
н1	498594,58	4199280,14
н2	498580,14	4199317,27
3	498569,07	4199313,45
4	498583,23	4199281,08
5	498582,99	4199269,58
6	498582,13	4199229,59
1	498594,12	4199229,33
:ЗУ1(2)		
н3	497982,04	4198852,00
н4	497979,28	4198854,91
н5	497976,36	4198853,20
н6	497970,41	4198847,51
н7	497973,50	4198844,02
н3	497982,04	4198852,00
:ЗУ1(3)		
н8	497966,89	4198863,52
н9	497945,89	4198887,31
н10	497929,89	4198903,45
н11	497922,22	4198899,82
н12	497940,05	4198881,84
н13	497961,13	4198858,00
н8	497966,89	4198863,52
:ЗУ1(4)		
8	497788,77	4198707,93

н15	497789,43	4198712,69
н16	497753,98	4198749,64
н17	497730,34	4198772,93
н18	497688,90	4198806,05
н19	497695,85	4198824,33
н20	497715,32	4198840,22
н21	497726,32	4198844,66
н22	497746,46	4198841,28
н23	497755,50	4198840,41
н24	497785,11	4198862,12
н25	497811,80	4198882,75
н26	497871,15	4198926,22
н27	497892,35	4198928,22
н28	497895,04	4198925,92
н29	497888,68	4198935,91
н30	497868,08	4198933,94
н31	497828,71	4198904,38
н32	497804,96	4198885,47
н33	497800,79	4198882,73
н34	497752,02	4198847,77
н35	497747,38	4198848,22
н36	497725,54	4198851,89
н37	497711,71	4198846,32
н38	497689,97	4198828,57
н39	497683,94	4198812,70
н40	497681,87	4198802,66
н41	497724,78	4198768,39
н42	497747,49	4198746,34
н43	497758,99	4198735,16
н44	497784,38	4198707,85
н45	497785,62	4198704,90
8	497788,77	4198707,93

Обозначение земельного участка :3У2		
Обозначение характерных точек границ	Координаты, м	
	Х	У
1	2	3
1	498218,26	4199074,87
н1	498106,77	4198972,23
н2	498085,02	4198952,21
н3	498071,80	4198940,04

н4	498058,96	4198926,79
2	497983,76	4198853,61
3	498003,20	4198871,05
4	498010,03	4198877,06
5	498018,93	4198885,07
6	498027,21	4198892,14
7	498049,15	4198914,24
8	498062,57	4198926,91
н5	498087,94	4198951,02
1	498218,26	4199074,87

Обозначение земельного участка 35:08:0000000:160:3У1		
Обозначение характерных точек границ	Координаты, м	
	Х	У
1	2	3
:3У1(1)		
н1	498575,67	4199328,44
н2	498573,69	4199327,55
1	498561,55	4199322,31
2	498562,39	4199320,20
3	498556,91	4199317,76
4	498556,04	4199319,94
н3	498509,03	4199299,65
н4	498404,61	4199254,38
н5	498393,20	4199248,17
н6	498360,41	4199224,43
н7	498339,98	4199208,45
н8	498333,74	4199202,75
н9	498304,13	4199174,08
н10	498272,52	4199141,11
н11	498222,11	4199091,56
5	498206,94	4199077,22
6	498207,97	4199075,89
7	498203,49	4199071,91
8	498202,57	4199073,10
9	498201,19	4199071,80
н12	498194,39	4199065,00
н13	498138,47	4199008,63
н14	498108,38	4198977,84
н15	498078,97	4198947,75
н16	498029,45	4198899,62
н17	498018,24	4198889,66
н18	497994,59	4198866,90
н19	497979,28	4198854,91

н20	497982,04	4198852,00
10	497983,76	4198853,61
н21	498058,96	4198926,79
н22	498071,80	4198940,04
н23	498085,02	4198952,21
н24	498106,77	4198972,23
11	498218,26	4199074,87
12	498240,20	4199097,99
13	498261,25	4199120,45
14	498282,79	4199143,25
15	498304,03	4199165,71
16	498325,87	4199188,63
17	498337,17	4199198,12
н25	498348,88	4199209,10
18	498378,06	4199229,70
19	498415,52	4199249,92
20	498442,78	4199262,45
21	498470,24	4199274,54
22	498484,28	4199278,21
23	498498,75	4199284,22
24	498528,31	4199296,50
25	498569,07	4199313,45
н26	498580,14	4199317,27
н27	498577,33	4199324,60
н1	498575,67	4199328,44
:3У1(2)		
н28	497929,90	4198903,44
н29	497926,83	4198906,54
н30	497916,76	4198917,89
н31	497894,97	4198936,51
н32	497888,68	4198935,91
н33	497895,04	4198925,92
н34	497911,14	4198912,17
н35	497922,23	4198899,81
н28	497929,90	4198903,44



АДМИНИСТРАЦИЯ ТАРНОГСКОГО МУНИЦИПАЛЬНОГО РАЙОНА

РАСПОРЯЖЕНИЕ

От 11.04.2019 г. № 195-р
с. Тарногский Городок
Вологодская область

О разработке мероприятий по
утверждению проекта планиров-
ки и проекта межевания терри-
тории

Руководствуясь частью 1 статьи 45 Градостроительного кодекса Российской Федерации, на основании заявления Комитета по управлению имуществом администрации Тарногского муниципального района от 29.03.2019 г. № 545 о подготовке мероприятий по разработке проекта планировки и проекта межевания территории в целях установления границ земельных участков, предназначенных для размещения объектов инженерной инфраструктуры д. Кремлёво Тарногского района (водопровод, автомобильная дорога),

1. Принять решение о разработке проекта планировки и проекта межевания территории в целях установления границ земельных участков, предназначенных для размещения объектов инженерной инфраструктуры д. Кремлёво Тарногского района (водопровод, автомобильная дорога), (далее - Проект).

2. Установить, что предложения физических и юридических лиц о порядке, сроках подготовки и содержании разрабатываемого Проекта, указанного в пункте 1 настоящего распоряжения, направляются в отдел архитектуры и градостроительства администрации района по адресу: Вологодская область, Тарногский район, с. Тарногский Городок, ул. Советская, д. 30, каб. 17.

3. Рекомендовать заявителю – Комитету по управлению имуществом администрации Тарногского муниципального района, предоставить документацию о разработке Проекта в отдел архитектуры и градостроительства администрации района в соответствии с требованиями статьи 43 Градостроительного кодекса Российской Федерации.

4. Поручить осуществление проверки представленной документации о разработке Проекта отделу архитектуры и градостроительства администрации района.

5. Утвердить план мероприятий о разработке и утверждении Проекта (прилагается).

6. Настоящее распоряжение подлежит опубликованию в районной газете «Кокшеньга» и размещению на официальном сайте администрации района в информационно-телекоммуникационной сети «Интернет» в течение 3 дней после принятия.

Глава района



С. М. Гусев

УТВЕРЖДЕН
распоряжением администрации
района от 11.04.2019 г. № 195-р

ПЛАН

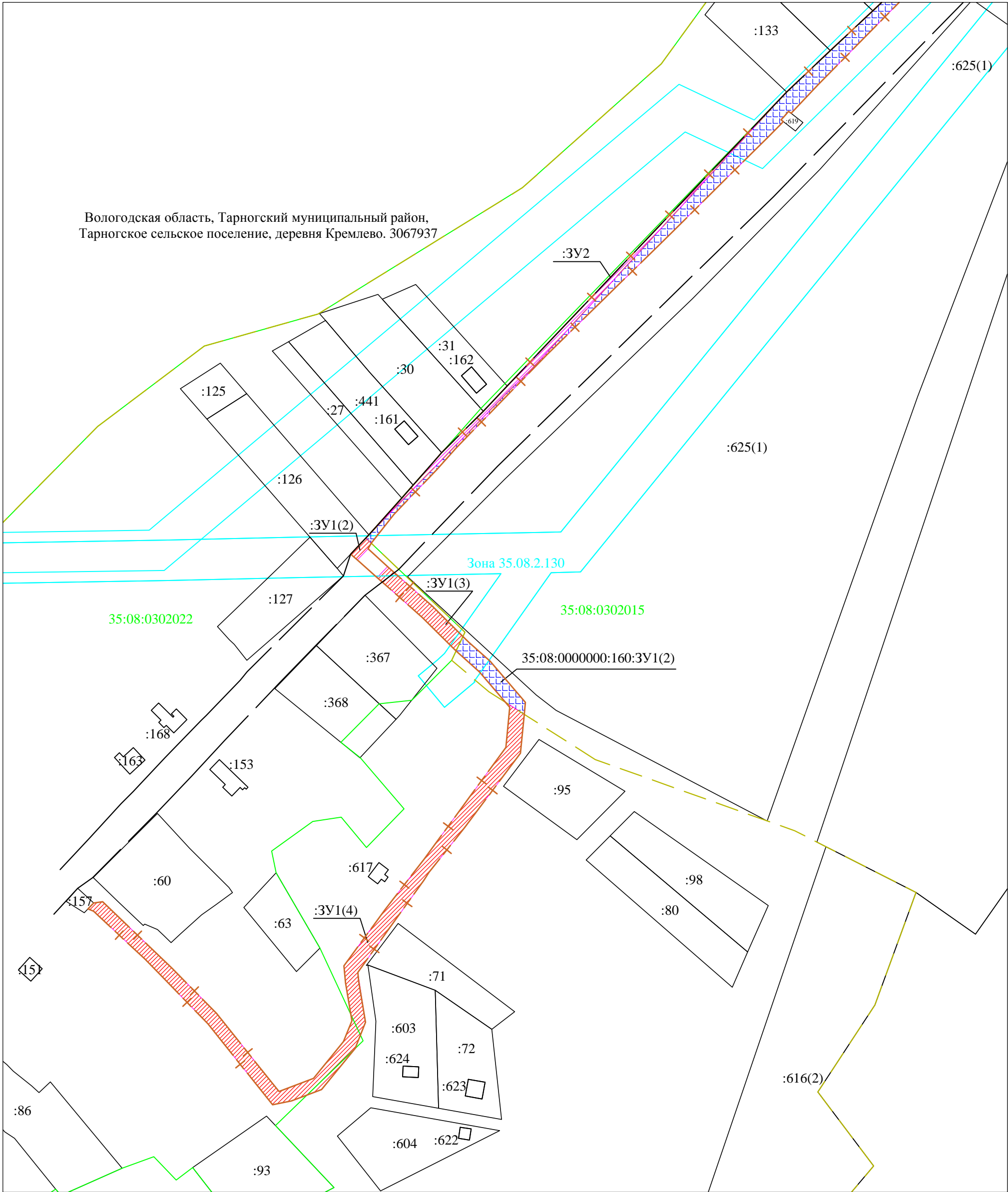
мероприятий о разработке проекта планировки и проекта межевания
территории в целях установления границ земельных участков,
предназначенных для размещения объектов инженерной инфраструктуры
д. Кремлёво Тарногского района (водопровод, автомобильная дорога)
(далее - Проект)

№ п/п	Наименование мероприятия	Срок исполнения	Ответствен- ный за ис- полнение
	2	3	4
1	Подготовка распоряжения о разработке Про- екта на основании ст. 45, ч.1 Градострои- тельного кодекса	Не позднее 11.04.2019 г.	Решетникова Э.А.
2	Публикация распоряжения о разработке Про- екта в газете «Кокшеньга» и размещение его на официальном сайте администрации рай- она в информационно- телекоммуникационной сети «Интернет» на основании ст. 46, п. 2 Градостроительного кодекса	В течение 3-х дней после принятия распоряжения	инспектор отдела
3	Направление уведомления о принятом реше- нии, о подготовке документации по Проекту председателю Комитета по управлению имуществом администрации Тарногского муниципального района на основании ст. 45, п. 7 Градостроительного кодекса, главе посе- ления	В течение 10 дней после принятия распоряжения	инспектор отдела
4	Процедура закупки (согласно 44-ФЗ от 05.04.2003 г.) на разработку документации о разработке Проекта с учетом подготовитель- ных работ	Ориентиро- вочно один месяц	Комитет по управлению имуществом администра- ции района
5	Подготовка документации о разработке Про- екта	Два месяца	Подрядчик
6	Проверка предоставленной документации по Проекту на соответствие требованиям, ука- занным в ч. 10, ст. 45 на основании ст. 45, ч. 12.1 Градостроительного кодекса	Одна неделя с даты предос- тавления проекта	Решетникова Э.А.
7	Организация приёма предложений от физи-	С момента	инспектор

	ческих или юридических лиц о содержании документации о разработке Проекта	опубликования	отдела
8	Подготовка проекта распоряжения администрации района о проведении публичных слушаний о разработке Проекта	С момента предоставления проекта подрядчиком с учетом замечаний отдела архитектуры и градостроительства администрации района	инспектор отдела
9	Подготовка материалов о разработке Проекта для публикации в газете «Кокшеньга» и размещение его на официальном сайте администрации района в информационно-телекоммуникационной сети «Интернет»	В течение трех дней после получения материалов	инспектор отдела
10	Публикация материалов о разработке Проекта с извещением о назначении публичных слушаний в газете «Кокшеньга» и размещение проекта межевания территории на официальном сайте администрации района в информационно-телекоммуникационной сети «Интернет»	В течение трех дней	инспектор отдела
11	Подготовка демонстрационных материалов по Проекту для проведения экспозиций. Организация экспозиции демонстрационных материалов о разработке Проекта	С момента публикации даты о проведении публичных слушаний	инспектор отдела
12	Организация публичных слушаний о разработке Проекта на основании ст. 46, п. 11 Градостроительного кодекса	1 месяц	Отдел архитектуры и градостроительства администрации района
13	Подготовка: - протокола публичных слушаний о разработке Проекта; - заключения о результатах публичных слушаний.	В день проведения слушаний В течение 2 дней с момента окончания слушаний	инспектор отдела Председатель слушаний



14	Публикация заключения о результатах публичных слушаний в газете «Кокшеньга» и размещение на официальном сайте администрации района в информационно-телекоммуникационной сети «Интернет» на основании ст. 46, п. 12 Градостроительного кодекса	В течение 7 дней с момента окончания слушаний	инспектор отдела
15	Направление Главе Тарногского муниципального района документации о разработке Проекта, протокола публичных слушаний по Проекту, заключения о результатах публичных слушаний и проекта распоряжения об утверждении данной документации или об отклонении такой документации	В течение 3-х дней с момента окончания слушаний	Отдел архитектуры и градостроительства администрации района
16	Принятие решения об утверждении документации о разработке Проекта или об отклонении такой документации и о направлении ее на доработку с учетом протокола публичных слушаний и заключения о результатах публичных слушаний		Глава района
17	Публикация утвержденной документации о разработке Проекта в газете «Кокшеньга» и размещение на официальном сайте администрации района в информационно-телекоммуникационной сети «Интернет» на основании ст. 46, п. 14 Градостроительного кодекса	В течение семи дней после утверждения	Решетникова Э.А.
18	Направление утвержденной документации о разработке Проекта председателю Комитета по управлению имуществом администрации Тарногского муниципального района, на основании ст. 45, п. 15 Градостроительного кодекса, главе поселения	В течение семи дней со дня ее утверждения	Решетникова Э.А.

Чертеж межевания территории



Условные обозначения:

Масштаб 1:2000

- | | |
|---|--|
|  | - вновь образованная часть границы, сведения о которой достаточны для определения её местоположения |
|  | - граница кадастрового деления |
| | - границы проекта межевания |
| | - проектируемые красные линии |
| | - граница населенного пункта |
| | - существующая часть границы, имеющиеся в ЕГРН сведения о которой достаточны для определения её местоположения |

35:08:0302015 - граница кадастрового деления

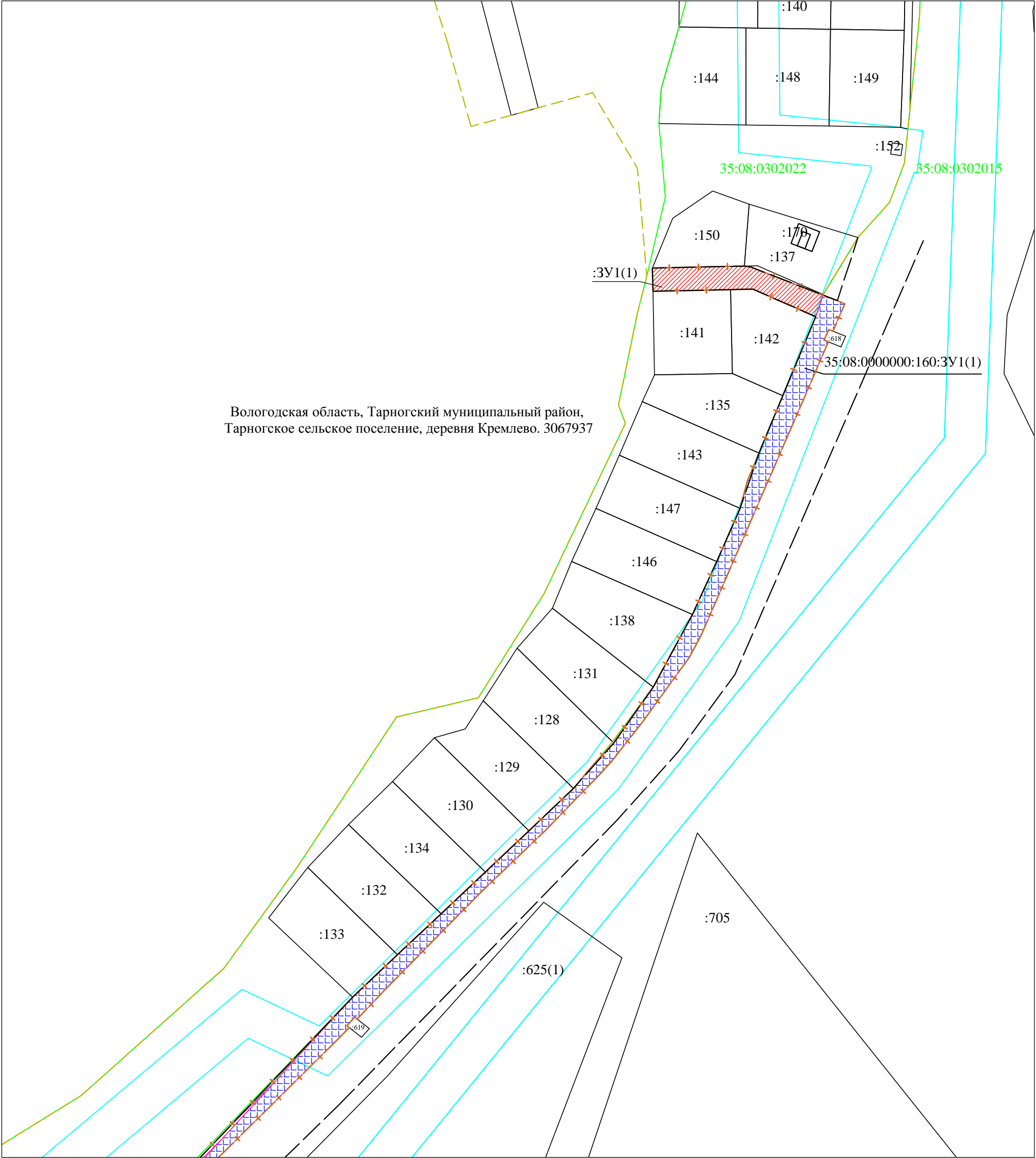
:1 - обозначение земельного участка по ЕГРН

Зона 35.25.2.164 - обозначение зоны с особыми условиями использования по ЕГРН

 35:08:0000000:160:3У1 - обозначение образуемого земельного участка

 :ЗУ1 - обозначение образуемого земельного участка

Чертеж межевания территории




Масштаб 1:2000


Условные обозначения:

- вновь образованная часть границы, сведения о которой достаточны для определения её местоположения
- граница кадастрового деления
- границы проекта межевания
- проектируемые красные линии
- граница населенного пункта
- существующая часть границы, имеющиеся в ЕГРН сведения о которой достаточны для определения её местоположения

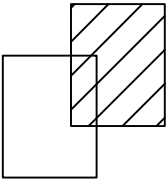
:1 - обозначение земельного участка по ЕГРН

Зона 35.25.2.164 - обозначение зоны с особыми условиями использования по ЕГРН

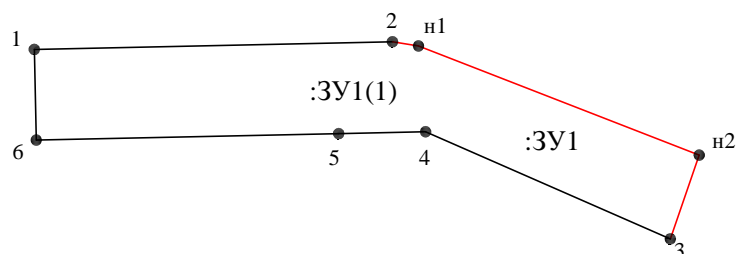
 35:08:0000000:160:3У1 - обозначение образуемого земельного участка

 :3У1 - обозначение образуемого земельного участка

35:08:0302015 - граница кадастрового деления

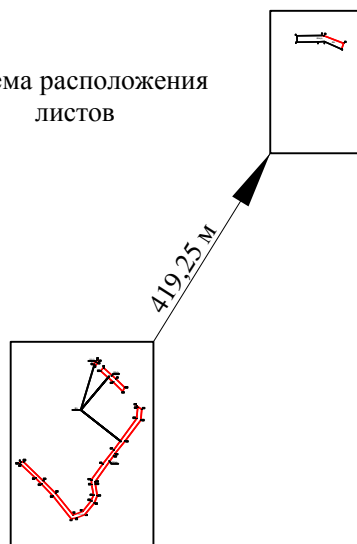


Чертеж земельных участков и их частей



Масштаб 1:1000

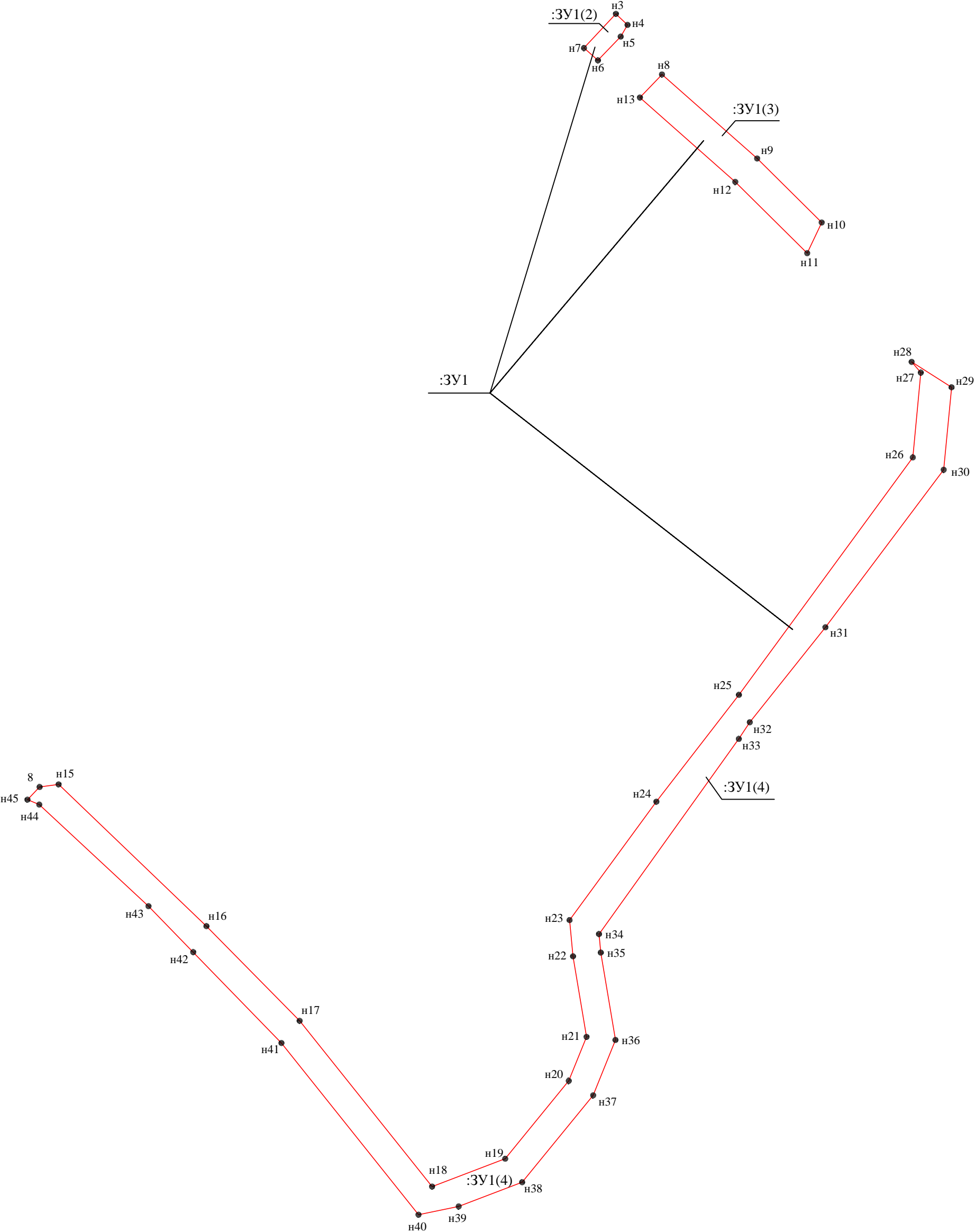
Схема расположения
листов



Условные обозначения:


- 1 - характерная точка границы, сведения о которой позволяют однозначно определить её положение на местности
- (red line) - вновь образованная часть границы, сведения о которой достаточны для определения её местоположения
- (black line) - существующая часть границы, имеющиеся в ЕГРН сведения о которой достаточны для определения её местоположения
- :ЗУ1 - обозначение земельного участка

Чертеж земельных участков и их частей



Масштаб 1:1000

Чертеж земельных участков и их частей

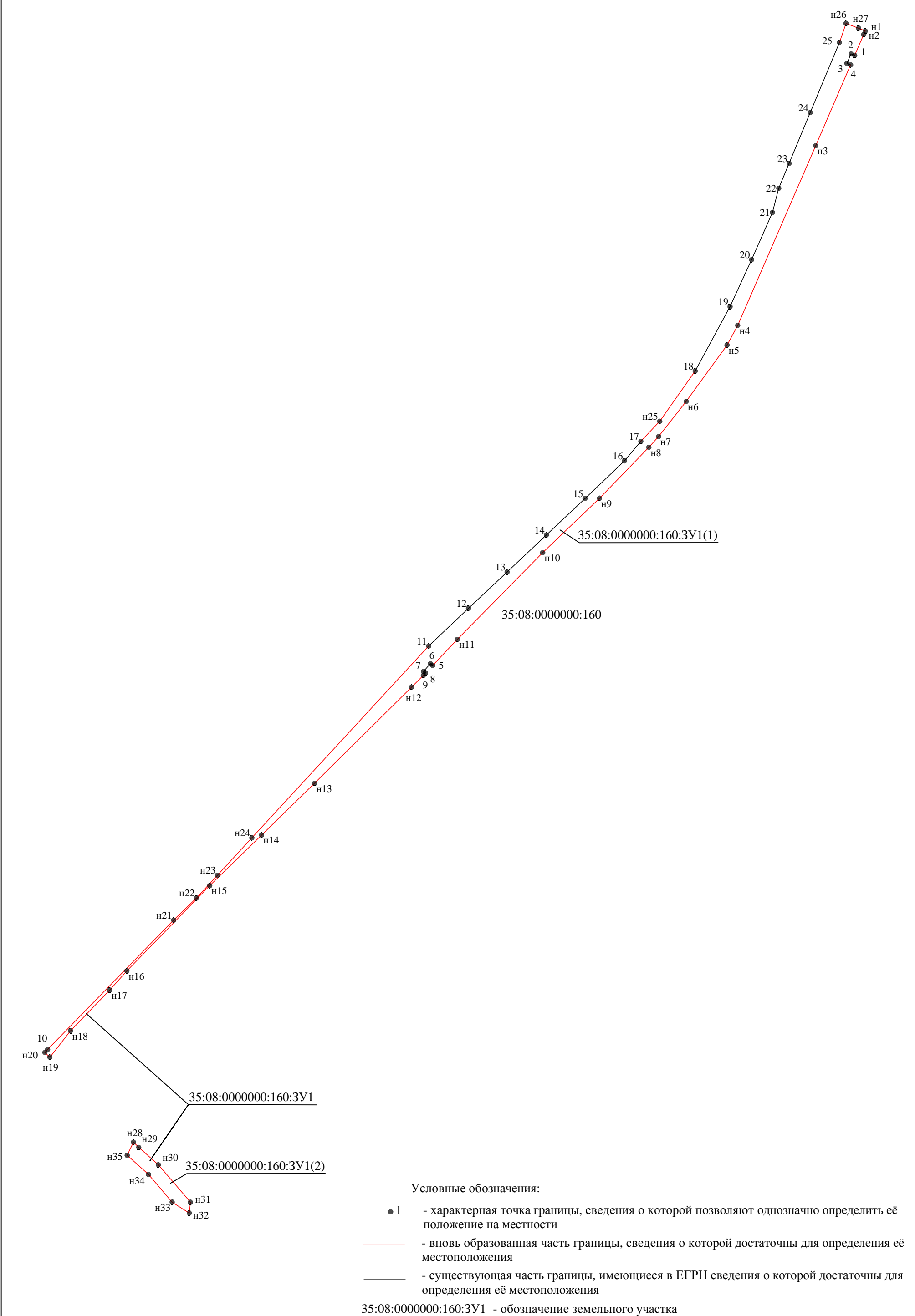


Масштаб 1:1000

Условные обозначения:

- 1 - характерная точка границы, сведения о которой позволяют однозначно определить её положение на местности
- - вновь образованная часть границы, сведения о которой достаточны для определения её местоположения
- - существующая часть границы, имеющиеся в ЕГРН сведения о которой достаточны для определения её местоположения
- :3У1 - обозначение земельного участка

Чертеж земельных участков и их частей



УТВЕРЖДЕН
постановлением Администрации
Тарногского муниципального района
от _____ № _____

ПРОЕКТ МЕЖЕВАНИЯ ТЕРРИТОРИИ

линейного объекта

**для размещения объектов инженерной инфраструктуры д.Кремлево
Тарногского района
(водопровод, автомобильная дорога)**

**МАТЕРИАЛЫ ПО ОБОСНОВАНИЮ ПРОЕКТА МЕЖЕВАНИЯ
ТЕРРИТОРИИ.**

ЧЕРТЕЖИ

Вологда

2019 г

СОДЕРЖАНИЕ

Материалы по обоснованию проекта межевания территории. Чертежи:

№№ п/п	Названия схемы	Масштаб схемы
1	Схема расположения проекта межевания в границах зон с особыми условиями использования территорий	1:1000

Схема расположения проекта межевания в границах зон с особыми условиями использования территорий

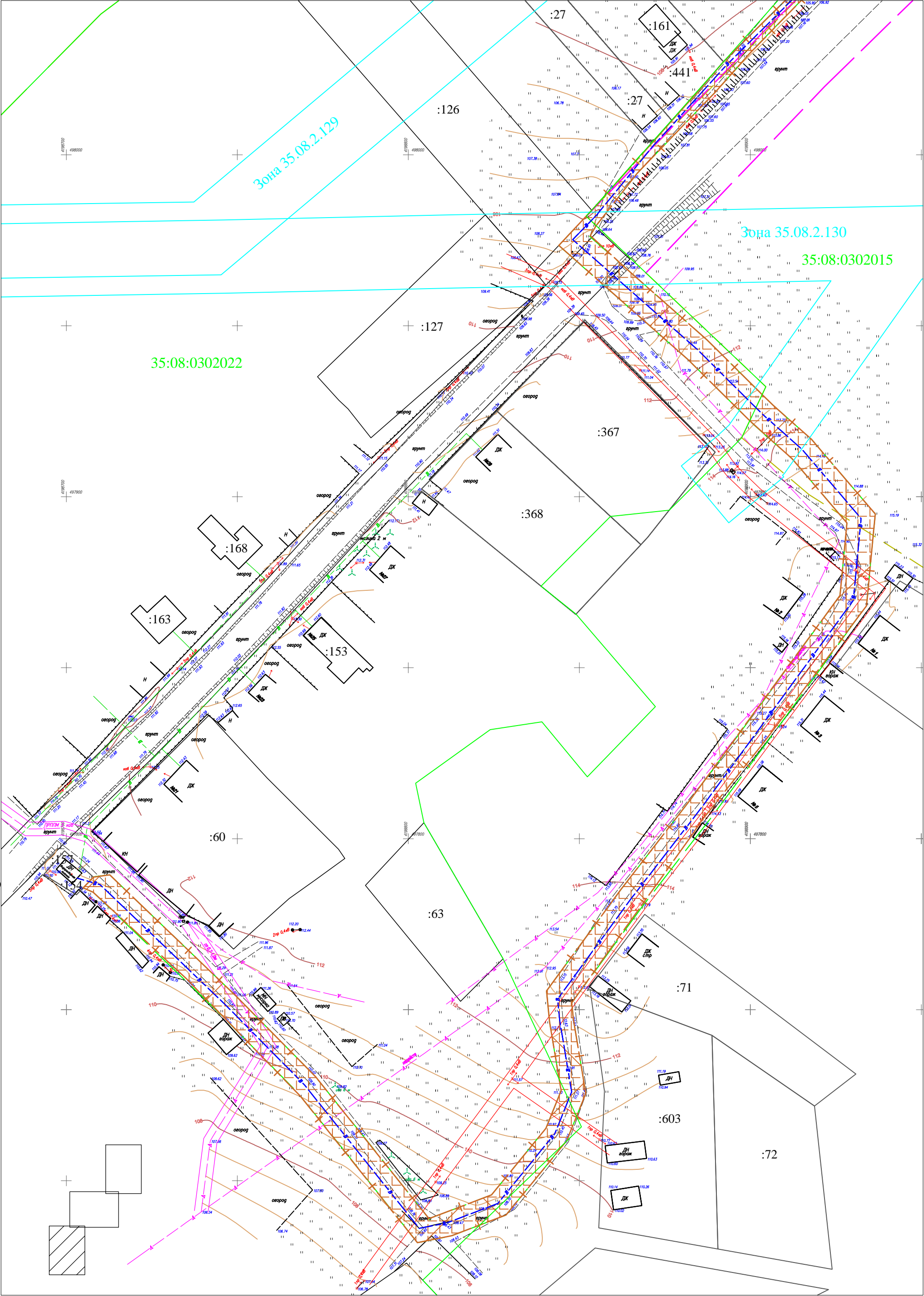
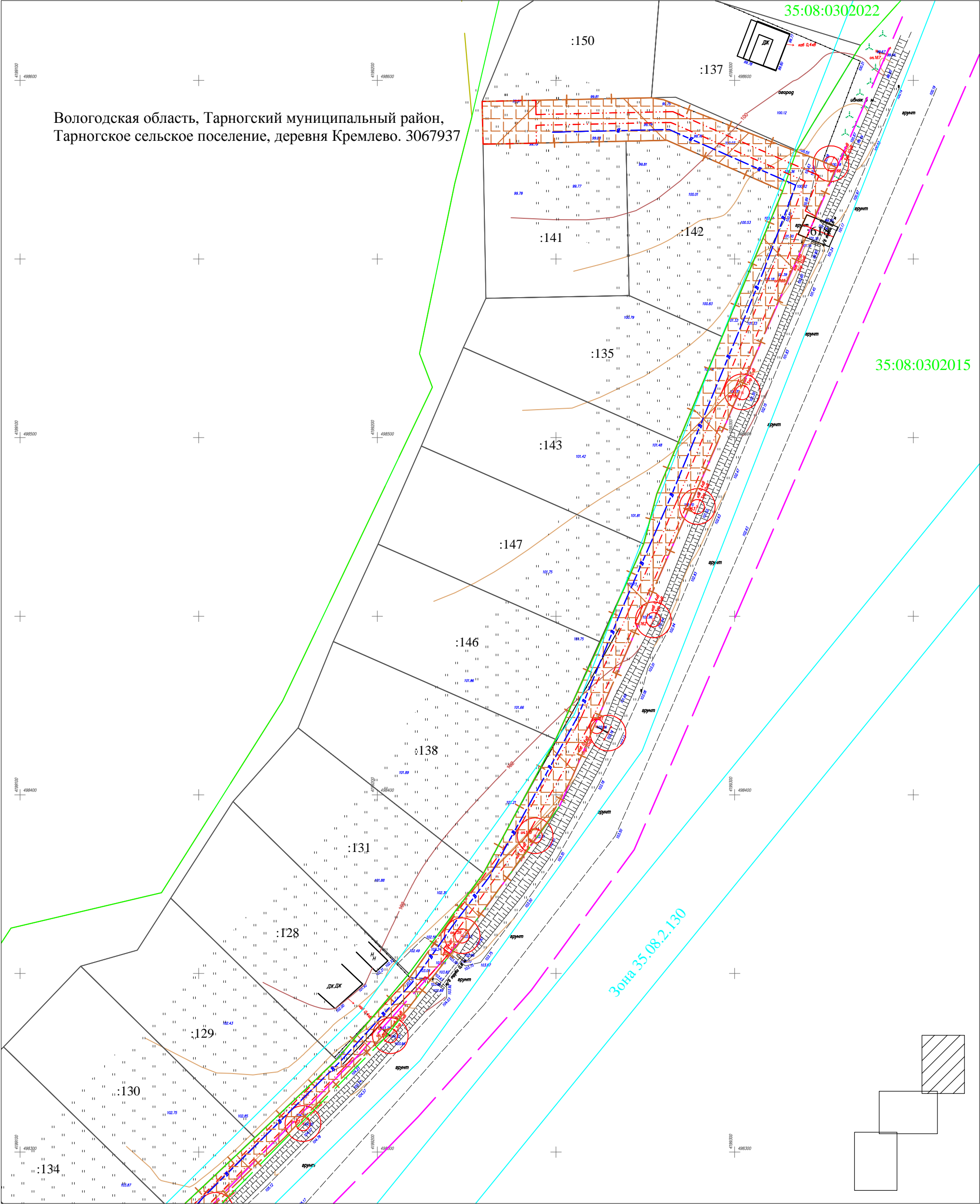


Схема расположения проекта межевания в границах зон с особыми условиями использования территорий



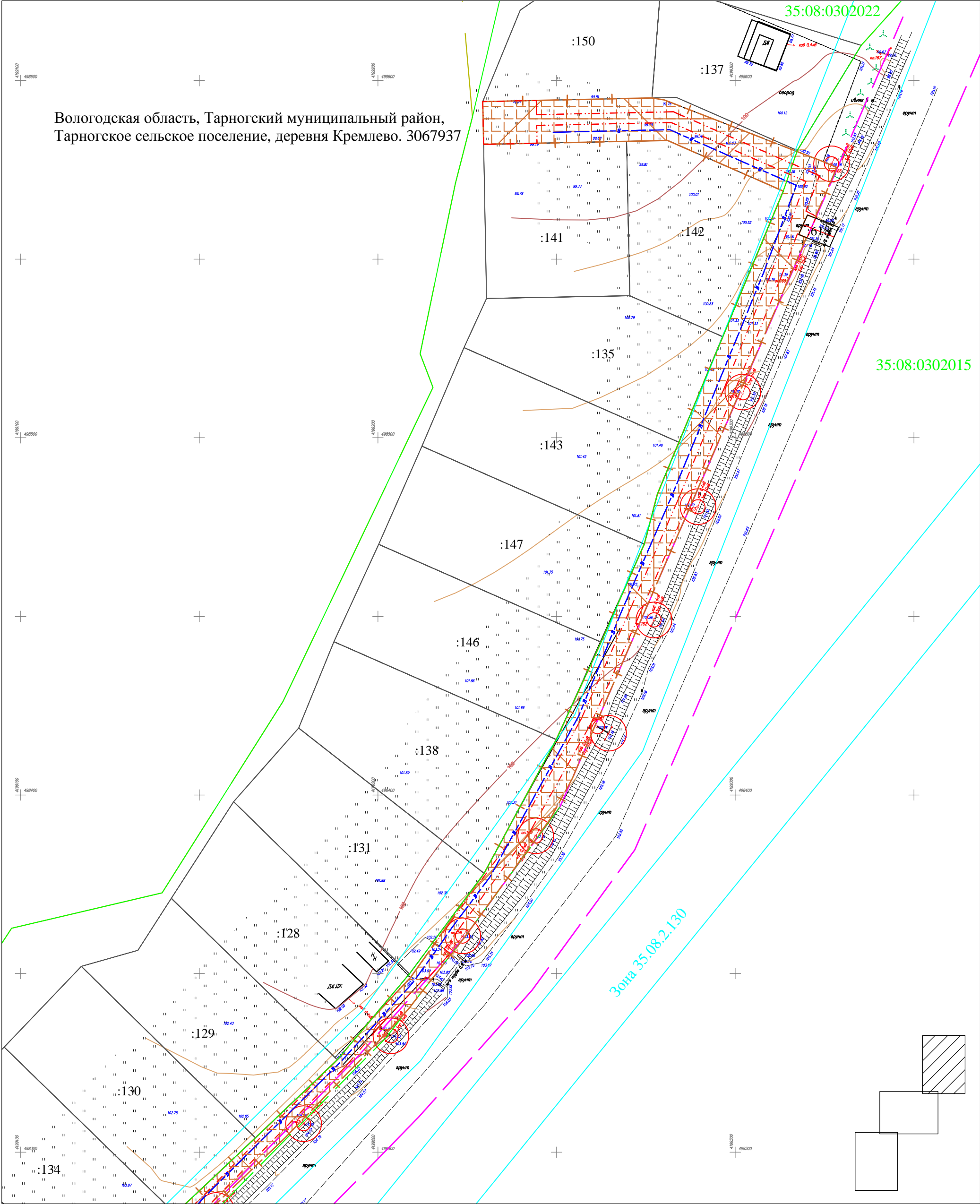
Условные обозначения

- Полотно проектируемой автомобильной дороги
- Ось проектируемой трассы водопровода
- Граница проекта межевания
- Сети связи существующие
- Сети водопровода существующие
- Линия электропередач 10 кВ
- Линия электропередач 0,4 кВ
- Полоса отвода автодороги Тарнога – Илезский Погост

- граница населенного пункта
- граница кадастрового деления
- существующая часть границы, имеющиеся в ЕГРН сведения о которой достаточны для определения ее местоположения
- 35:08:0302015 — обозначение кадастрового квартала
- :1 — обозначение земельного участка по ЕГРН
- Зона 35.25.2.164 — обозначение зоны с особыми условиями использования по ЕГРН
- граница зоны с особыми условиями использования по ЕГРН

Масштаб 1:1000

Схема расположения проекта межевания в границах зон с особыми условиями использования территорий



Условные обозначения

- Полотно проектируемой автомобильной дороги
- Ось проектируемой трассы водопровода
- Граница проекта межевания
- Сети связи существующие
- Сети водопровода существующие
- Линия электропередач 10 кВ
- Линия электропередач 0,4 кВ
- Полоса отвода автодороги Тарнога – Илезский Погост

- граница населенного пункта
- граница кадастрового деления
- существующая часть границы, имеющиеся в ЕГРН сведения о которой достаточны для определения ее местоположения
- 35:08:0302015 — обозначение кадастрового квартала
- :1 — обозначение земельного участка по ЕГРН
- Зона 35.25.2.164 — обозначение зоны с особыми условиями использования по ЕГРН
- граница зоны с особыми условиями использования по ЕГРН

Масштаб 1:1000